

03		
02		
01		
ZMĚNA	POPIS	DATUM



ING. IVAN ŠÍR

PROJEKTOVÁNÍ DOPRAVNÍCH STAVEB a.s.

Gočárova 504, 500 02 Hradec Králové, tel: +420 603 181 473, sir@sirivan.cz, www.sirivan.cz

IČ: 287 86 793

investor: Pardubický kraj
Komenského náměstí 125, 532 11 Pardubice

Modernizace silnice II/360 Polička- křižovatka na Sebranice, I. etapa

■ kraj:
Pardubický

■ MÚ/OU:
Polička

■ stupeň utajení:
bez utajení

■ datum:
12 2012

■ zakázkové číslo:
12 117

■ stupeň PD:
PDPS

■ odpovědný projektant stavby:
Ing. Ivan Šír

■ odpovědný projektant objektu:
Ing. Ivan Šír

■ vypracoval:
Ing. Pavel Řehák

■ kontroloval:
Ing. Martin Fejks

■ změna číslo:
00

■ měřítko:

Šír
Řehák
Fejks

A.5. 2. ZÁBOROVÝ ELABORÁT

INFORMACE O POZEMCÍCH

A.5.2.2

Záveská strana

1/2093

1/1594

č.j.čin/208/HI

Ú pro Pardubický kraj
katastrální pracoviště Svitavy

Okres Svitavy

Obec DOUVÍ VĚZD
SEBRANICE

Mapový list
XXI-20-2

Měřtko
1:2880

KOPIE KATASTRÁLNÍ MAPY

Doplněna orientačním zákresem parcely č.
Podle dřívějších pozemkových evidencí

Dne 6.12.2007

vyhotovil
L. POSPÍŠIL

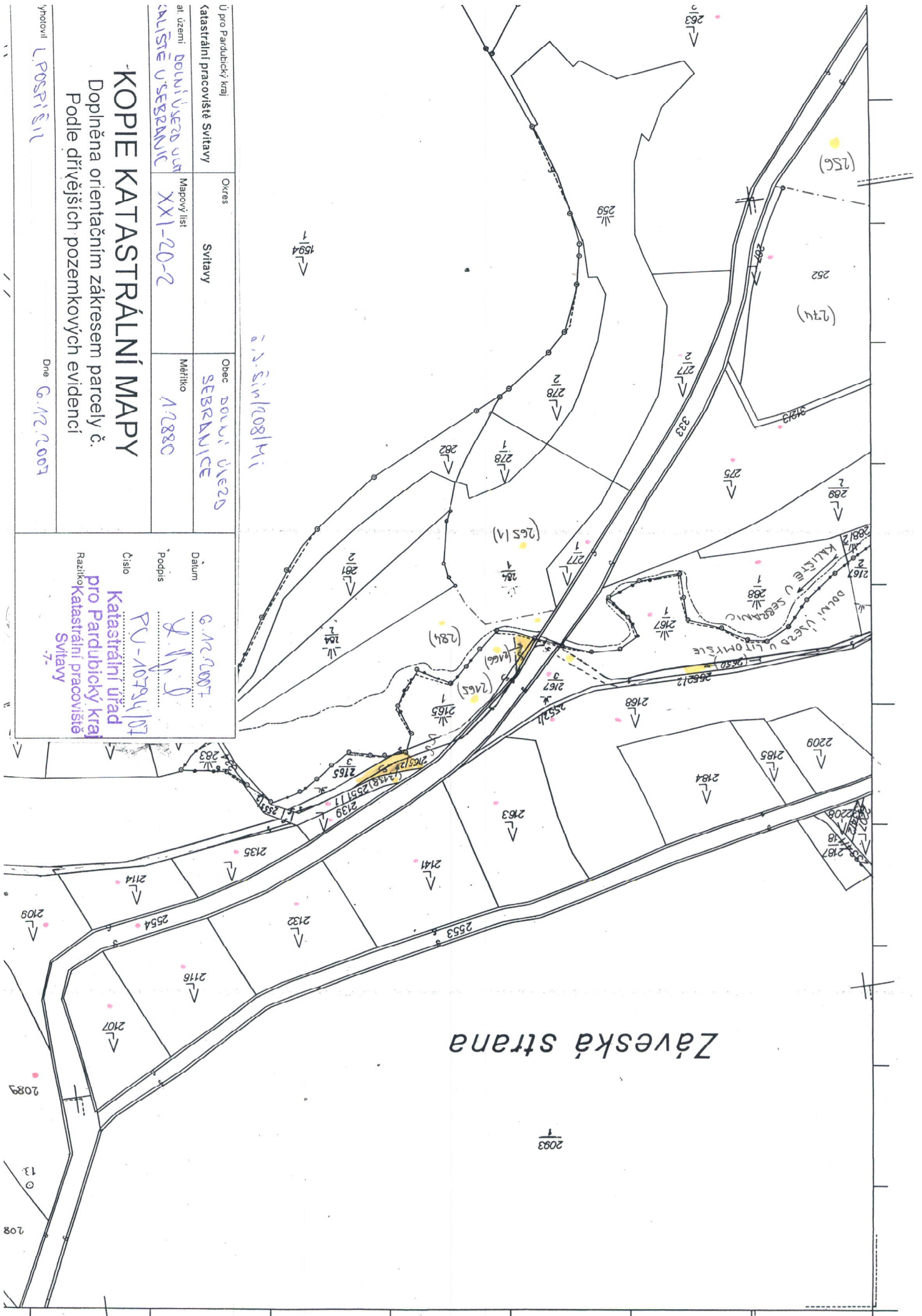
Číslo
PV-10794/07

Katastrální úřad
pro Pardubický kraj

Razítko
Katastrální pracoviště
Svitavy

Podpis
8.12.07

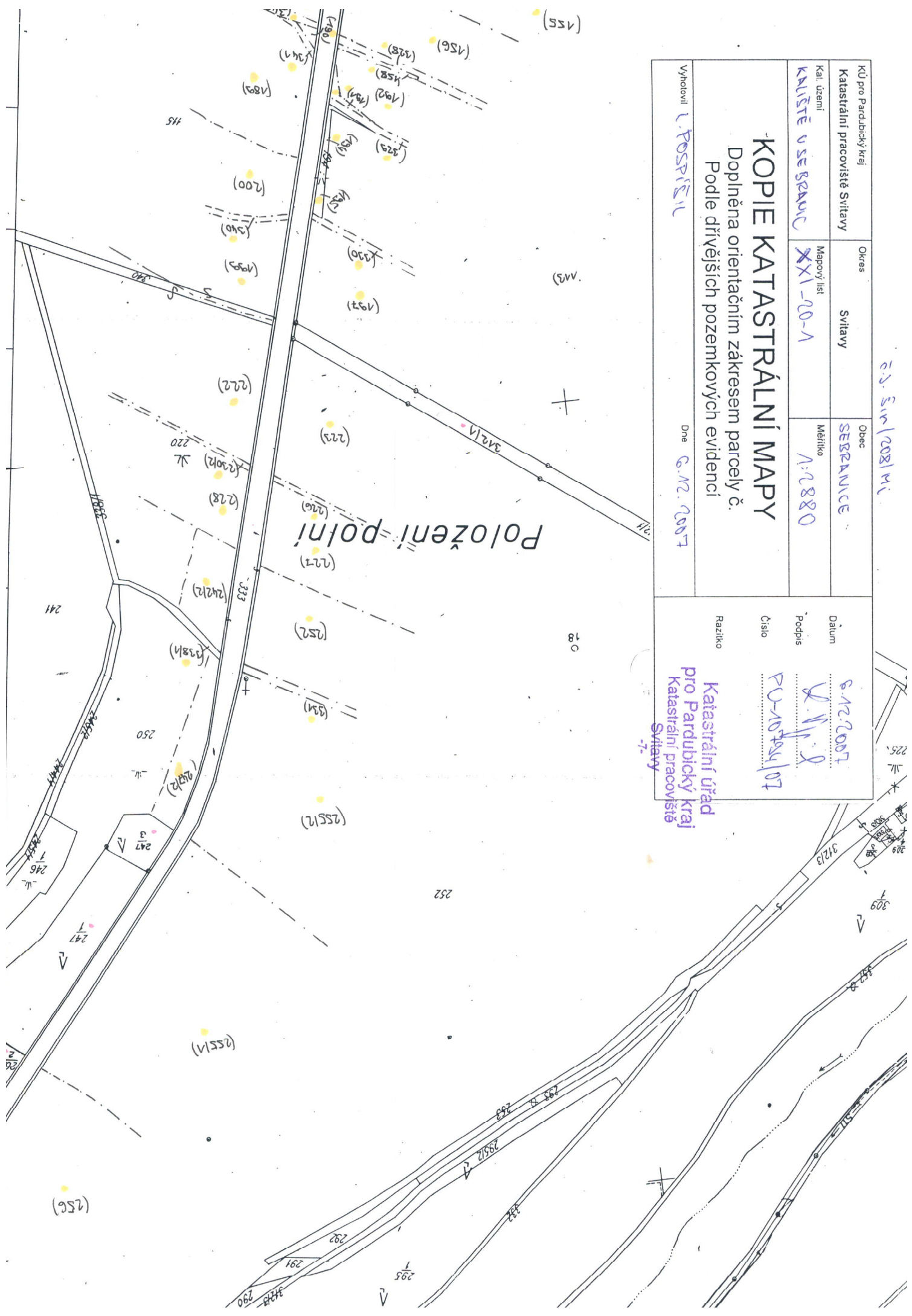
Datum
6.12.2007

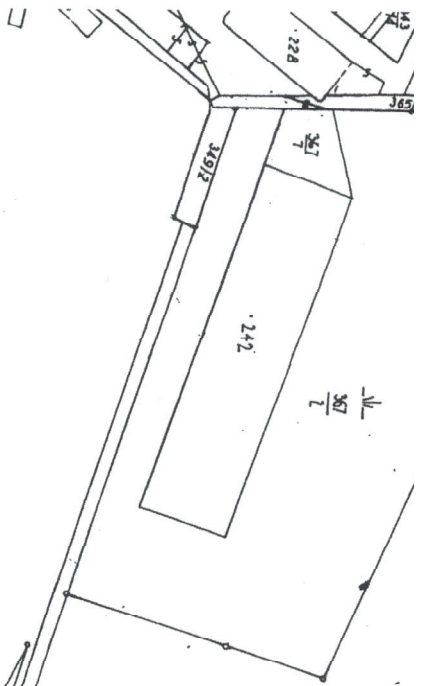


č.j. 514/2081/M

KÚ pro Pardubický kraj	Okres	Obec	Datum
Katastrální pracoviště Svitavy	Svitavy	SEBRANICE	6.12.2007
Kat. území	Mapový list	Podpis	Podpis
KALISTĚ v SEBRANIC	XVI-20-1	1:2880	PU-10/24/07
KOPIE KATASTRÁLNÍ MAPY Doplněna orientačním záznamem parcely č. Podle dřívějších pozemkových evidencí			
Vyhotovil	Dne	Razítko	
L. POSPÍŠIL	6.12.2007	Katastrální úřad pro Pardubický kraj Katastrální pracoviště Svitavy	

Položení polní

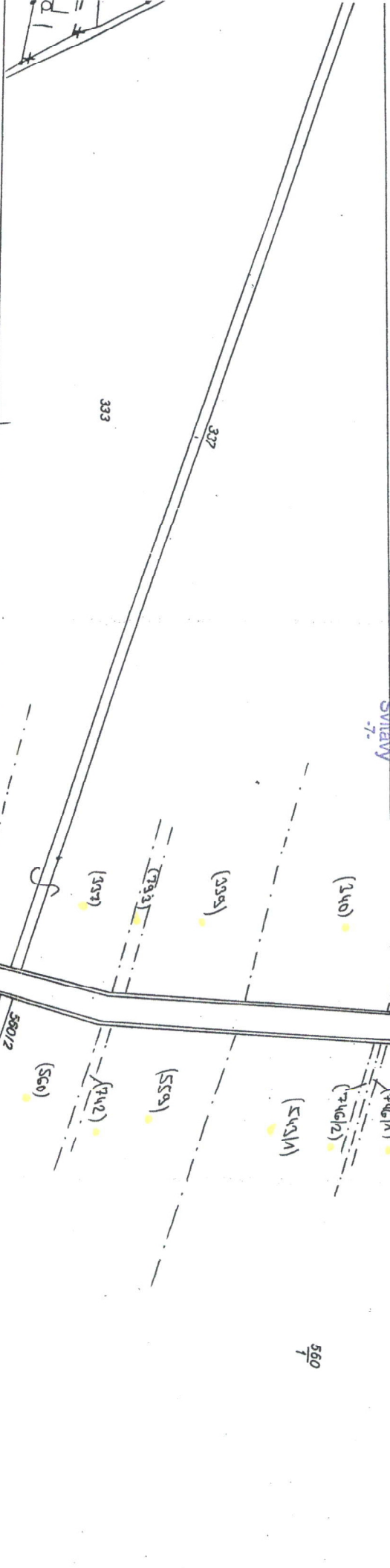




Pohora
24

č. j. 511/2081/11

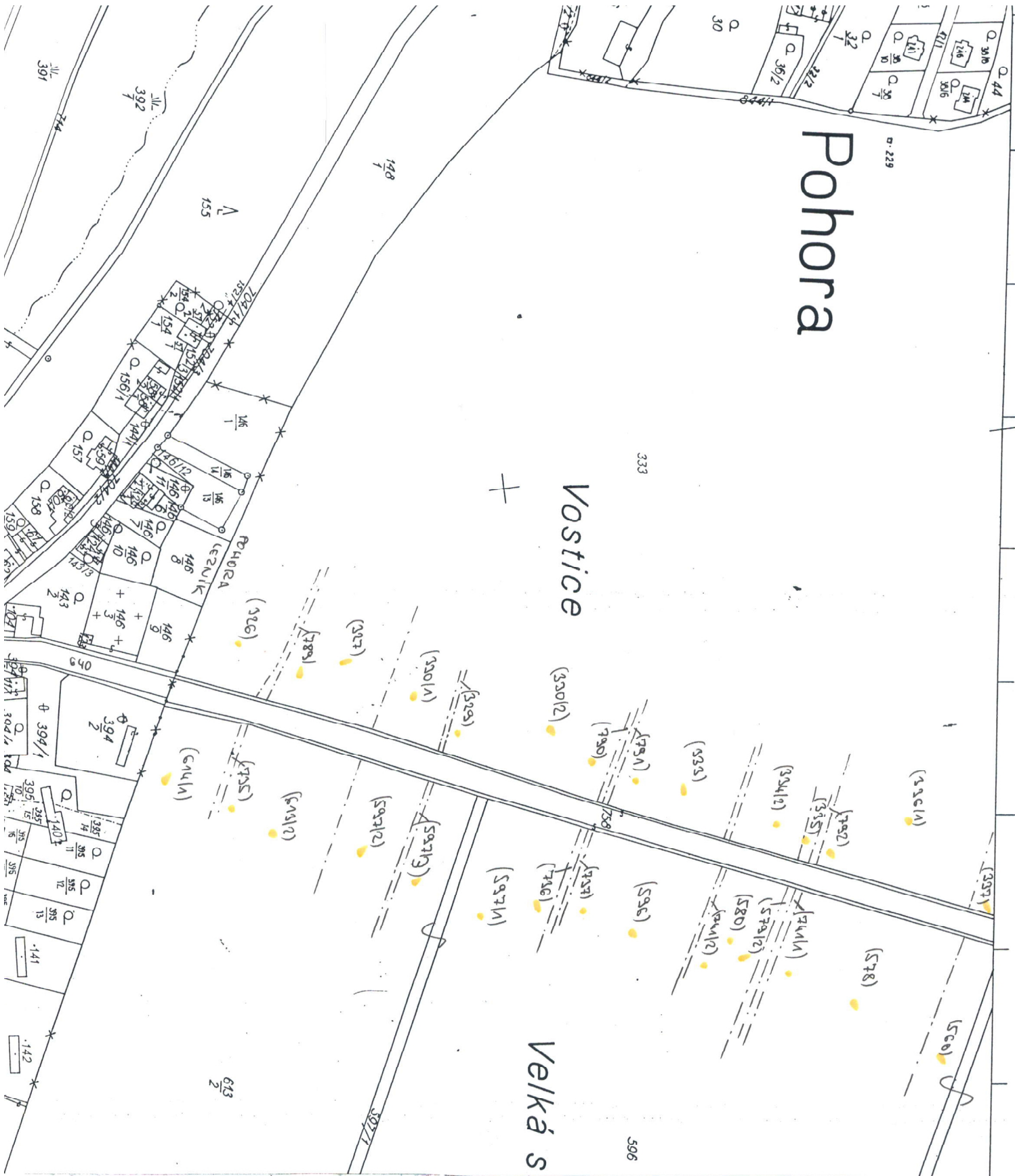
Okres	Svitavy	Obec	SEŘEVAŇICE
Mapový list	XVI-20-S	Měřítko	1:2880
Okresní úřad Svitavy		Datum 7.12.2007 Podpis [Signature] Číslo PV-10234/07	
Podpisil		Razítko Katastrální úřad pro Pardubický kraj Katastrální pracoviště Svitavy	
Dne 7.12.2007			



Pohora

Vostice

Velká s



2. 12. 2007

Dne 2. 12. 2007

L. Polášková

KOPIE KATASTRÁLNÍ MAPY
Doplněna orientačním zákresem parcely č.
Podle dřívějších pozemkových evidencí

Razítko

Číslo

Podpis

Datum

2. 12. 2007
K. V. S.
FV-14784/07

Katastrální úřad
pro Pardubický kraj
Katastrální pracoviště
Svitavy

Katastrální pracoviště Svitavy

Svitavy

SEGROANICE

Měřítka

1:2880

Mapový list
XXI-20-9

Kat. území
Pohora
1:2200

Obec CZ0533 Svitavy
Území 630292 Dolní Újezd u Litomyšle

Obec 577995 Dolní Újezd

Parcela 2089

Výměra [m2] 16474

Výměra vypočtena Graficky nebo v digitalizované mapě

Druh pozemku lesní pozemek

Působ ochrany pozemek určený k plnění funkcí lesa, rozsáhlé chráněné území

Mapa GUST2880,V.S.XXI-20-02

Řízení Z-4300285/1997-609

Kód BPEJ

ebonitováno

V	Vlastník, jiný oprávněný	Adresa	Char. Spoluvl.podíl	Typ práv.vztahu
11	Havran Josef a Havranová Marie	Dolní Újezd 145, 569 61 Dolní Újezd u Litomyšle	SJM	Vlastnické právo

Parcela 2107

Výměra [m2] 3564

Výměra vypočtena Graficky nebo v digitalizované mapě

Druh pozemku lesní pozemek

Působ ochrany pozemek určený k plnění funkcí lesa, rozsáhlé chráněné území

Mapa GUST2880,V.S.XXI-20-02

Řízení Z-4300086/1987-609

Kód BPEJ

ebonitováno

V	Vlastník, jiný oprávněný	Adresa	Char. Spoluvl.podíl	Typ práv.vztahu
96	Česká republika		1/2	Vlastnické právo
	Dohnalová Marie	SOKOLOVSKÁ 426, MĚLNÍK	1/2	Vlastnické právo
	Lesy České republiky, s.p.	Přemyslova 1106/19, Nový Hradec Králové, 501 68	1/2	Právo hospodaření s majetkem státu

Parcela 2109

Výměra [m2] 4065

Výměra vypočtena Graficky nebo v digitalizované mapě

Druh pozemku lesní pozemek

Působ ochrany pozemek určený k plnění funkcí lesa, rozsáhlé chráněné území

Mapa GUST2880,V.S.XXI-20-02

Řízení Z-4300086/1987-609

Kód BPEJ

ebonitováno

V	Vlastník, jiný oprávněný	Adresa	Char. Spoluvl.podíl	Typ práv.vztahu
96	Česká republika		1/2	Vlastnické právo
	Dohnalová Marie	SOKOLOVSKÁ 426, MĚLNÍK	1/2	Vlastnické právo
	Lesy České republiky, s.p.	Přemyslova 1106/19, Nový Hradec Králové, 501 68	1/2	Právo hospodaření s majetkem státu

Parcela 2114

Výměra [m2] 2349

Výměra vypočtena Graficky nebo v digitalizované mapě

Druh pozemku lesní pozemek

Působ ochrany pozemek určený k plnění funkcí lesa, rozsáhlé chráněné území

Mapa GUST2880,V.S.XXI-20-02

Řízení Z-4300215/1997-609

Kód BPEJ

ebonitováno

V	Vlastník, jiný oprávněný	Adresa	Char. Spoluvl.podíl	Typ práv.vztahu
98	Rubek Miloslav	Olomoucká 189/35, Předměstí, 571 01 Moravská Třebová 1		Vlastnické právo

s CZ0533 Svitavy
izemí 630292 Dolní Újezd u Litomyšle

Obec 577995 Dolní Újezd

celá 2116

měra [m2] 4517

Výměra vypočtena Graficky nebo v digitalizované mapě

h pozemku lesní pozemek

sob ochrany pozemek určený k plnění funkcí lesa, rozsáhlé chráněné území

na GUST2880,V.S.XXI-20-02

Řízení Z-4300215/1997-609

BPEJ

onitováno

Vlastník, jiný oprávněný
Rubek Miloslav

Adresa
Olomoucká 189/35, Předměstí,
571 01 Moravská Třebová 1

Char. Spoluvl.podíl

Typ práv.vztahu
Vlastnické právo

celá 2132

měra [m2] 4766

Výměra vypočtena Graficky nebo v digitalizované mapě

h pozemku lesní pozemek

sob ochrany pozemek určený k plnění funkcí lesa, rozsáhlé chráněné území

na GUST2880,V.S.XXI-20-02

Řízení Z-4300247/1992-609

BPEJ

onitováno

Vlastník, jiný oprávněný
Rejman Pavel

Adresa
Dolní Újezd 142, 569 61 Dolní Újezd
u Litomyšle
Dolní Újezd 142, 569 61 Dolní Újezd
u Litomyšle

Char. Spoluvl.podíl
1/2

Typ práv.vztahu
Vlastnické právo

Rejman Václav

1/2

Vlastnické právo

celá 2135

měra [m2] 1747

Výměra vypočtena Graficky nebo v digitalizované mapě

h pozemku lesní pozemek

sob ochrany pozemek určený k plnění funkcí lesa, rozsáhlé chráněné území

na GUST2880,V.S.XXI-20-02

Řízení Z-4300247/1992-609

BPEJ

onitováno

Vlastník, jiný oprávněný
Rejman Pavel

Adresa
Dolní Újezd 142, 569 61 Dolní Újezd
u Litomyšle
Dolní Újezd 142, 569 61 Dolní Újezd
u Litomyšle

Char. Spoluvl.podíl
1/2

Typ práv.vztahu
Vlastnické právo

Rejman Václav

1/2

Vlastnické právo

celá 2139

měra [m2] 478

Výměra vypočtena Graficky nebo v digitalizované mapě

h pozemku lesní pozemek

sob ochrany pozemek určený k plnění funkcí lesa, rozsáhlé chráněné území

na GUST2880,V.S.XXI-20-02

Řízení Z-4300209/1992-609

BPEJ

onitováno

Vlastník, jiný oprávněný
Havran Jan

Adresa
Dolní Újezd 141, 569 61 Dolní Újezd
u Litomyšle

Char. Spoluvl.podíl

Typ práv.vztahu
Vlastnické právo

s CZ0533 Svitavy
území 630292 Dolní Újezd u Litomyšle

Obec 577995 Dolní Újezd

Parcela 2141

Výměra [m2] 6284

Výměra vypočtena Graficky nebo v digitalizované mapě

Druh pozemku lesní pozemek

Působ ochrany pozemek určený k plnění funkcí lesa, rozsáhlé chráněné území

Mapa GUST2880,V.S.XXI-20-02

Řízení Z-4300209/1992-609

Kód BPEJ

Lebonitováno

V Vlastník, jiný oprávněný

Adresa

Char. Spoluvl.podíl

Typ práv.vztahu

156 Havran Jan

Dolní Újezd 141, 569 61 Dolní Újezd
u Litomyšle

Vlastnické právo

Parcela 2163

Výměra [m2] 5625

Výměra vypočtena Graficky nebo v digitalizované mapě

Druh pozemku lesní pozemek

Působ ochrany pozemek určený k plnění funkcí lesa, rozsáhlé chráněné území

Mapa GUST2880,V.S.XXI-20-02

Řízení Z-4300222/1992-609

Kód BPEJ

Lebonitováno

V Vlastník, jiný oprávněný

Adresa

Char. Spoluvl.podíl

Typ práv.vztahu

175 Kalibán František RNDr.

Dolní Újezd 556, 569 61 Dolní Újezd
u Litomyšle

1/4

Vlastnické právo

Kalibánová Ludmila

Dolní Újezd 139, 569 61 Dolní Újezd
u Litomyšle

1/2

Vlastnické právo

Koukalová Ludmila

Sebranice 62, 569 62 Sebranice u
Litomyšle

1/4

Vlastnické právo

Parcela 2167/1

Výměra [m2] 5249

Výměra vypočtena Graficky nebo v digitalizované mapě

Druh pozemku trvalý travní porost

Působ ochrany zemědělský půdní fond, rozsáhlé chráněné území

Mapa GUST2880,V.S.XXI-20-02

Řízení Z-4300119/1998-609

Kód BPEJ

Výměra

5800

5249

V Vlastník, jiný oprávněný

Adresa

Char. Spoluvl.podíl

Typ práv.vztahu

019 Hurych František

DOLNÍ ÚJEZD ČP.138

1/2

Vlastnické právo

Hurych Jan

Dolní Újezd 138, 569 61 Dolní Újezd
u Litomyšle

1/2

Vlastnické právo

Parcela 2167/3

Výměra [m2] 1218

Výměra vypočtena Graficky nebo v digitalizované mapě

Druh pozemku trvalý travní porost

Působ ochrany zemědělský půdní fond, rozsáhlé chráněné území

Mapa GUST2880,V.S.XXI-20-02

Řízení Z-4300003/1995-609

Kód BPEJ

Výměra

5800

1218

V Vlastník, jiný oprávněný

Adresa

Char. Spoluvl.podíl

Typ práv.vztahu

019 Hurych František

DOLNÍ ÚJEZD ČP.138

1/2

Vlastnické právo

Hurych Jan

Dolní Újezd 138, 569 61 Dolní Újezd
u Litomyšle

1/2

Vlastnické právo

kres CZ0533 Svitavy
at.území 630292 Dolní Újezd u Litomyšle

Obec 577995 Dolní Újezd

Parcela 2168

Výměra [m2] 17606

Výměra vypočtena Graficky nebo v digitalizované mapě

Druh pozemku lesní pozemek

Působ ochrany pozemek určený k plnění funkcí lesa, rozsáhlé chráněné území

Mapa GUST2880,V.S.XXI-20-02

Řízení Z-4300031/1995-609

Úděl BPEJ

ebonitováno

V Vlastník, jiný oprávněný

019 Hurych František

Hurych Jan

Adresa

DOLNÍ ÚJEZD ČP.138

Dolní Újezd 138, 569 61 Dolní Újezd
u Litomyšle

Char. Spoluvl.podíl

1/2

1/2

Typ práv.vztahu

Vlastnické právo

Vlastnické právo

Parcela 2551/1

Výměra [m2] 575

Výměra vypočtena Graficky nebo v digitalizované mapě

Druh pozemku ostatní plocha

Způsob využití jiná plocha

Působ ochrany rozsáhlé chráněné území

Mapa GUST2880,V.S.XXI-20-02

Řízení Z-4300186/1999-609

V Vlastník, jiný oprávněný

0001 OBEC DOLNÍ ÚJEZD

Adresa

Dolní Újezd 281, 569 61 Dolní Újezd
u Litomyšle

Char. Spoluvl.podíl

Typ práv.vztahu

Vlastnické právo

Parcela 2552/1

Výměra [m2] 282

Výměra vypočtena Graficky nebo v digitalizované mapě

Druh pozemku ostatní plocha

Způsob využití ostatní komunikace

Působ ochrany rozsáhlé chráněné území

Mapa GUST2880,V.S.XXI-20-02

Řízení Z-4300186/1999-609

V Vlastník, jiný oprávněný

0001 OBEC DOLNÍ ÚJEZD

Adresa

Dolní Újezd 281, 569 61 Dolní Újezd
u Litomyšle

Char. Spoluvl.podíl

Typ práv.vztahu

Vlastnické právo

Parcela 2554

Výměra [m2] 35559

Výměra vypočtena Graficky nebo v digitalizované mapě

Druh pozemku ostatní plocha

Způsob využití silnice

Působ ochrany rozsáhlé chráněné území

Mapa GUST2880,V.S.XXI-19-18

Řízení Z-4300089/1987-609

V Vlastník, jiný oprávněný

1 Pardubický kraj

Adresa

Komenského náměstí 125,
Pardubice I - Pardubice-Staré
Město, 530 02 Pardubice 2

Char. Spoluvl.podíl

Typ práv.vztahu

Vlastnické právo

Správa a údržba silnic
Pardubického kraje

Doubravice 98, 533 53 Pardubice 19

Správa nemovitostí
ve vlastnictví kraje

PU-10794/07

Y. J. J.

Katastrální úřad
pro Pardubický kraj
Katastrální pracoviště
Svitavy

-7-

Okres CZ0533 Svitavy
Kat.území 630292 Dolní Újezd u Litomyšle

Obec 577995 Dolní Újezd

Původ Evidence nemovitostí

Parcela 2650

Typ Celá parcela

Výměra [m2] 795

Řízení Z-4300044/2000-609

Kód BPEJ Výměra

75800 795

LV Vlastník, jiný oprávněný

Adresa

Char. Spoluvl.podíl

Typ práv.vztahu

10002 Česká republika
Pozemkový fond České republikyHusinecká 1024/11a, Praha 3,
Žižkov, 130 00 Praha 3Vlastnické právo
Správa nemovitostí
ve vlastnictví státu

Původ Pozemkový katastr

Parcela 2138

Typ Celá parcela

Výměra [m2] 431

Řízení Z-4300297/1997-609

Kód BPEJ Výměra

75600 431

LV Vlastník, jiný oprávněný

Adresa

Char. Spoluvl.podíl

Typ práv.vztahu

356 Havran Jan

Dolní Újezd 141, 569 61 Dolní
Újezd u Litomyšle

Vlastnické právo

Parcela 2165

Typ Celá parcela

Výměra [m2] 2881

Řízení Z-4300011/1968-609

Kód BPEJ Výměra

75600 2881

LV Vlastník, jiný oprávněný

Adresa

Char. Spoluvl.podíl

Typ práv.vztahu

1175 Kalibán František RNDr.

Dolní Újezd 556, 569 61 Dolní
Újezd u Litomyšle

1/4

Vlastnické právo

Kalibánová Ludmila

Dolní Újezd 139, 569 61 Dolní
Újezd u Litomyšle

1/2

Vlastnické právo

Koukalová Ludmila

Sebranice 62, 569 62 Sebranice u
Litomyšle

1/4

Vlastnické právo

Parcela 2166

Typ Celá parcela

Výměra [m2] 169

Řízení Z-4300002/1995-609

Kód BPEJ Výměra

75600 169

LV Vlastník, jiný oprávněný

Adresa

Char. Spoluvl.podíl

Typ práv.vztahu

1019 Hurych František

DOLNÍ ÚJEZD ČP.138

1/2

Vlastnické právo

Hurych Jan

Dolní Újezd 138, 569 61 Dolní
Újezd u Litomyšle

1/2

Vlastnické právo

PU-107994/2007

Y. H. Q

Katastrální úřad
pro Pardubický kraj
Katastrální pracoviště
Svitavy
-7-

S CZ0533 Svitavy
zemí 746363 Kaliště u Sebranic

Obec 578738 Sebranice

Původ Pozemkový katastr

Parcela 82/2

Typ Celá parcela

Výměra [m2] 4809 Řízení Z-13900015/1995-609

Kód BPEJ Výměra
72504 4809

LV	Vlastník, jiný oprávněný	Adresa	Char. Spoluvl.podíl	Typ práv.vztahu
10001	OBEC SEBRANICE	Sebranice 30, 569 62 Sebranice u Litomyšle		Vlastnické právo

Parcela 83

Typ Celá parcela

Výměra [m2] 155 Řízení Z-13900017/1972-609

Kód BPEJ Výměra
72504 155

LV	Vlastník, jiný oprávněný	Adresa	Char. Spoluvl.podíl	Typ práv.vztahu
87	Kučera Josef a Kučerová Marie	SEBRANICE 170, 569 62 Sebranice u Litomyšle	SJM	Vlastnické právo

Parcela 84/2

Typ Celá parcela

Výměra [m2] 13631 Řízení Z-13900011/1998-609

Kód BPEJ Výměra
72504 13631

LV	Vlastník, jiný oprávněný	Adresa	Char. Spoluvl.podíl	Typ práv.vztahu
527	Víšková Růžena	T. G. MASARYKA 608, LITOMYŠL-MĚSTO, 570 01 Litomyšl	1/2	Vlastnické právo
	Vopařil Jiří	SEBRANICE 171, 569 62 Sebranice u Litomyšle	1/2	Vlastnické právo

Parcela 86

Typ Celá parcela

Výměra [m2] 18735 Řízení Z-13900044/1982-609

Kód BPEJ Výměra
72504 18735

LV	Vlastník, jiný oprávněný	Adresa	Char. Spoluvl.podíl	Typ práv.vztahu
529	Kovářová Růžena	LUBNÁ 263, 569 63 Lubná u Poličky	1/2	Vlastnické právo
	Macků Marie	Hartmanice 70, 569 92 Bystré u Poličky	1/2	Vlastnické právo

Parcela 111/1

Typ Celá parcela

Výměra [m2] 2964 Řízení Z-13900015/1995-609

Kód BPEJ Výměra
72504 2964

LV	Vlastník, jiný oprávněný	Adresa	Char. Spoluvl.podíl	Typ práv.vztahu
0001	OBEC SEBRANICE	Sebranice 30, 569 62 Sebranice u Litomyšle		Vlastnické právo

Parcela 111/2

Typ Celá parcela

Výměra [m2] 985 Řízení Z-13900015/1995-609

Informace o parcelách ZE

Údaje katastru nemovitostí

Platnost k: 07.12.2007 12:22

s CZ0533 Svitavy

Obec 578738 Sebranice

izemí 746363 Kaliště u Sebranice

úvod Pozemkový katastr

arcela 111/2

ód BPEJ Výměra

2504 985

.V Vlastník, jiný oprávněný

0001 OBEC SEBRANICE

Adresa

Sebranice 30, 569 62 Sebranice u
Litomyšle

Char. Spoluvl.podíl

Typ práv.vztahu

Vlastnické právo

Parcela 112

Typ Celá parcela

Výměra [m2] 3643

Řízení Z-13900015/1995-609

Kód BPEJ Výměra

72504 3643

LV Vlastník, jiný oprávněný

10001 OBEC SEBRANICE

Adresa

Sebranice 30, 569 62 Sebranice u
Litomyšle

Char. Spoluvl.podíl

Typ práv.vztahu

Vlastnické právo

Parcela 113

Typ Celá parcela

Výměra [m2] 64991

Řízení Z-13900017/1972-609

Kód BPEJ Výměra

72504 64991

LV Vlastník, jiný oprávněný

87 Kučera Josef a Kučerová
Marie

Adresa

SEBRANICE 170, 569 62
Sebranice u Litomyšle

Char. Spoluvl.podíl

SJM

Typ práv.vztahu

Vlastnické právo

Parcela 114

Typ Celá parcela

Výměra [m2] 579

Řízení Z-13900017/1972-609

Kód BPEJ Výměra

72504 579

LV Vlastník, jiný oprávněný

87 Kučera Josef a Kučerová
Marie

Adresa

SEBRANICE 170, 569 62
Sebranice u Litomyšle

Char. Spoluvl.podíl

SJM

Typ práv.vztahu

Vlastnické právo

Parcela 115

Typ Celá parcela

Výměra [m2] 55486

Řízení Z-13900017/1972-609

Kód BPEJ Výměra

72504 55486

LV Vlastník, jiný oprávněný

87 Kučera Josef a Kučerová
Marie

Adresa

SEBRANICE 170, 569 62
Sebranice u Litomyšle

Char. Spoluvl.podíl

SJM

Typ práv.vztahu

Vlastnické právo

Parcela 152

Typ Celá parcela

Výměra [m2] 32132

Řízení Z-13900014/1992-609

Kód BPEJ Výměra

72504 32132

LV Vlastník, jiný oprávněný

414 Jílková Rosalie
Koukalová Marie

Adresa

Sebranice 274, 569 62 Sebranice u
Litomyšle
Sebranice 192, 569 62 Sebranice u

Char. Spoluvl.podíl

34/192

79/192

Typ práv.vztahu

Vlastnické právo

Vlastnické právo

Číslo katastrálního území CZ0533 Svitavy
746363 Kaliště u Sebranice

Obec 578738 Sebranice

Úvod Pozemkový katastr

Parcela 152

V	Vlastník, jiný oprávněný	Adresa	Char. Spoluvl.podíl	Typ práv.vztahu
	Kučerová Helena	Litomyšle Sebranice 193, 569 62 Sebranice u Litomyšle	79/192	Vlastnické právo

Parcela 153

yp Celá parcela

ýměra [m2] 9733 Řízení Z-13900014/1992-609

ód BPEJ Výměra
2504 9733

V	Vlastník, jiný oprávněný	Adresa	Char. Spoluvl.podíl	Typ práv.vztahu
14	Jílková Rosalie	Sebranice 274, 569 62 Sebranice u Litomyšle	34/192	Vlastnické právo
	Koukalová Marie	Sebranice 192, 569 62 Sebranice u Litomyšle	79/192	Vlastnické právo
	Kučerová Helena	Sebranice 193, 569 62 Sebranice u Litomyšle	79/192	Vlastnické právo

Parcela 154

yp Celá parcela

ýměra [m2] 32568 Řízení Z-13900014/1992-609

ód BPEJ Výměra
2504 32568

V	Vlastník, jiný oprávněný	Adresa	Char. Spoluvl.podíl	Typ práv.vztahu
14	Jílková Rosalie	Sebranice 274, 569 62 Sebranice u Litomyšle	34/192	Vlastnické právo
	Koukalová Marie	Sebranice 192, 569 62 Sebranice u Litomyšle	79/192	Vlastnické právo
	Kučerová Helena	Sebranice 193, 569 62 Sebranice u Litomyšle	79/192	Vlastnické právo

Parcela 155

yp Celá parcela

ýměra [m2] 26594 Řízení Z-13900014/1992-609

ód BPEJ Výměra
2504 26594

V	Vlastník, jiný oprávněný	Adresa	Char. Spoluvl.podíl	Typ práv.vztahu
4	Jílková Rosalie	Sebranice 274, 569 62 Sebranice u Litomyšle	34/192	Vlastnické právo
	Koukalová Marie	Sebranice 192, 569 62 Sebranice u Litomyšle	79/192	Vlastnické právo
	Kučerová Helena	Sebranice 193, 569 62 Sebranice u Litomyšle	79/192	Vlastnické právo

Parcela 156

yp Celá parcela

ýměra [m2] 26054 Řízení Z-13900003/1992-609

ód BPEJ Výměra
504 26054

V	Vlastník, jiný oprávněný	Adresa	Char. Spoluvl.podíl	Typ práv.vztahu
9	Kalvoda Petr a Kalvodová Eliška	SEBRANICE 195, 569 62 Sebranice u Litomyšle	SJM	Vlastnické právo

Informace o parcelách ZE

Udaje katastru nemovitostí

Platnost k: 07.12.2007 12:22

Číslo CZ0533 Svitavy
území 746363 Kaliště u Sebranic

Obec 578738 Sebranice

Původ Pozemkový katastr

Parcela 158

Typ Celá parcela

Výměra [m2] 115 Řízení Z-13900003/1992-609

Kód BPEJ Výměra

72504 115

LV Vlastník, jiný oprávněný
399 Kalvoda Petr a Kalvodová Eliška

Adresa
SEBRANICE 195, 569 62
Sebranice u Litomyšle

Char. Spoluvl.podíl
SJM

Typ práv.vztahu
Vlastnické právo

Parcela 159

Typ Celá parcela

Výměra [m2] 19717 Řízení Z-13900003/1992-609

Kód BPEJ Výměra

72504 19717

LV Vlastník, jiný oprávněný
399 Kalvoda Petr a Kalvodová Eliška

Adresa
SEBRANICE 195, 569 62
Sebranice u Litomyšle

Char. Spoluvl.podíl
SJM

Typ práv.vztahu
Vlastnické právo

Parcela 189

Typ Celá parcela

Výměra [m2] 14812 Řízení Z-13900010/1992-609

Kód BPEJ Výměra

72504 14812

LV Vlastník, jiný oprávněný
408 Kučera Jaroslav
Kučerová Božena

Adresa
Sebranice 103, 569 62 Sebranice u
Litomyšle
Sebranice 103, 569 62 Sebranice u
Litomyšle

Char. Spoluvl.podíl
1/2
1/2

Typ práv.vztahu
Vlastnické právo
Vlastnické právo

Parcela 190

Typ Celá parcela

Výměra [m2] 79 Řízení Z-13900010/1992-609

Kód BPEJ Výměra

72504 79

LV Vlastník, jiný oprávněný
408 Kučera Jaroslav
Kučerová Božena

Adresa
Sebranice 103, 569 62 Sebranice u
Litomyšle
Sebranice 103, 569 62 Sebranice u
Litomyšle

Char. Spoluvl.podíl
1/2
1/2

Typ práv.vztahu
Vlastnické právo
Vlastnické právo

Parcela 191

Typ Celá parcela

Výměra [m2] 155 Řízení Z-13900010/1992-609

Kód BPEJ Výměra

72504 155

LV Vlastník, jiný oprávněný
408 Kučera Jaroslav
Kučerová Božena

Adresa
Sebranice 103, 569 62 Sebranice u
Litomyšle
Sebranice 103, 569 62 Sebranice u
Litomyšle

Char. Spoluvl.podíl
1/2
1/2

Typ práv.vztahu
Vlastnické právo
Vlastnické právo

Číslo: CZ0533 Svitavy
Území: 746363 Kaliště u Sebranice

Obec: 578738 Sebranice

Původ: Pozemkový katastr

Parcela: 192

Typ: Celá parcela

Výměra [m2]: 20152 Řízení: Z-13900010/1992-609

Kód BPEJ: 2504 Výměra: 20152

V	Vlastník, jiný oprávněný	Adresa	Char.	Spoluvl.podíl	Typ práv.vztahu
108	Kučera Jaroslav	Sebranice 103, 569 62 Sebranice u Litomyšle		1/2	Vlastnické právo
	Kučerová Božena	Sebranice 103, 569 62 Sebranice u Litomyšle		1/2	Vlastnické právo

Parcela: 194

Typ: Celá parcela

Výměra [m2]: 216 Řízení: Z-13900010/1992-609

Kód BPEJ: 2514 Výměra: 216

V	Vlastník, jiný oprávněný	Adresa	Char.	Spoluvl.podíl	Typ práv.vztahu
08	Kučera Jaroslav	Sebranice 103, 569 62 Sebranice u Litomyšle		1/2	Vlastnické právo
	Kučerová Božena	Sebranice 103, 569 62 Sebranice u Litomyšle		1/2	Vlastnické právo

Parcela: 195

Typ: Celá parcela

Výměra [m2]: 162 Řízení: Z-13900010/1970-609

Kód BPEJ: 2514 Výměra: 162

V	Vlastník, jiný oprávněný	Adresa	Char.	Spoluvl.podíl	Typ práv.vztahu
1	Vostřel Jaroslav	SEBRANICE 164, 569 62 Sebranice u Litomyšle		1/2	Vlastnické právo
	Vostřel Vlastimil	Poříčí u Litomyšle 108, 570 01 Litomyšl		1/2	Vlastnické právo

Parcela: 197

Typ: Celá parcela

Výměra [m2]: 31197 Řízení: Z-13900010/1970-609

Kód BPEJ: 504 Výměra: 24423

514 6774

V	Vlastník, jiný oprávněný	Adresa	Char.	Spoluvl.podíl	Typ práv.vztahu
	Vostřel Jaroslav	SEBRANICE 164, 569 62 Sebranice u Litomyšle		1/2	Vlastnické právo
	Vostřel Vlastimil	Poříčí u Litomyšle 108, 570 01 Litomyšl		1/2	Vlastnické právo

Parcela: 199

Typ: Celá parcela

Výměra [m2]: 10337 Řízení: Z-13900010/1970-609

Kód BPEJ: 504 Výměra: 1419

514 8918

V	Vlastník, jiný oprávněný	Adresa	Char.	Spoluvl.podíl	Typ práv.vztahu
	Vostřel Jaroslav	SEBRANICE 164, 569 62		1/2	Vlastnické právo

ovíl: KATASTR\POSPISILL

Informace o parcelách ZE

Údaje katastru nemovitostí

Platnost k: 07.12.2007 12:22

res CZ0533 Svitavy
t.území 746363 Kaliště u Sebranic

Obec 578738 Sebranice

Původ Pozemkový katastr

Parcela 199

LV	Vlastník, jiný oprávněný	Adresa	Char. Spoluvl.podíl	Typ práv.vztahu
	Vostřel Vlastimil	Sebranice u Litomyšle Poříčí u Litomyšle 108, 570 01 Litomyšl	1/2	Vlastnické právo

Parcela 200

Typ	Celá parcela	Řízení	Z-13900010/1970-609
Výměra [m2]	36276		
Kód BPEJ	Výměra		
72504	29341		
72514	6935		

LV	Vlastník, jiný oprávněný	Adresa	Char. Spoluvl.podíl	Typ práv.vztahu
57	Vostřel Jaroslav	SEBRANICE 164, 569 62 Sebranice u Litomyšle	1/2	Vlastnické právo
	Vostřel Vlastimil	Poříčí u Litomyšle 108, 570 01 Litomyšl	1/2	Vlastnické právo

Parcela 222

Typ	Celá parcela	Řízení	Z-13900002/1992-609
Výměra [m2]	11793		
Kód BPEJ	Výměra		
72514	11793		

LV	Vlastník, jiný oprávněný	Adresa	Char. Spoluvl.podíl	Typ práv.vztahu
398	Kalvoda František a Kalvodová Marie	SEBRANICE 194, 569 62 Sebranice u Litomyšle	SJM	Vlastnické právo

Parcela 223

Typ	Celá parcela	Řízení	Z-13900002/1992-609
Výměra [m2]	34852		
Kód BPEJ	Výměra		
72504	30405		
72514	4447		

LV	Vlastník, jiný oprávněný	Adresa	Char. Spoluvl.podíl	Typ práv.vztahu
398	Kalvoda František a Kalvodová Marie	SEBRANICE 194, 569 62 Sebranice u Litomyšle	SJM	Vlastnické právo

Parcela 226

Typ	Celá parcela	Řízení	Z-13900014/1994-609
Výměra [m2]	1122		
Kód BPEJ	Výměra		
72504	1122		

LV	Vlastník, jiný oprávněný	Adresa	Char. Spoluvl.podíl	Typ práv.vztahu
407	Pavliš Jiří Ing.	Sebranice 158, 569 62 Sebranice u Litomyšle	1/2	Vlastnické právo
	Pavlišová Jaroslava Ing.	Sebranice 158, 569 62 Sebranice u Litomyšle	1/2	Vlastnické právo

Parcela 227

Typ	Celá parcela	Řízení	Z-13900014/1994-609
Výměra [m2]	21530		
Kód BPEJ	Výměra		
72504	18591		

es CZ0533 Svitavy
území 746363 Kaliště u Sebranic

Obec 578738 Sebranice

Původ Pozemkový katastr

Parcela 227

Kód BPEJ Výměra
72514 2939

LV	Vlastník, jiný oprávněný	Adresa	Char.	Spoluhl.podíl	Typ práv.vztahu
407	Pavliš Jiří Ing.	Sebranice 158, 569 62 Sebranice u Litomyšle		1/2	Vlastnické právo
	Pavlišová Jaroslava Ing.	Sebranice 158, 569 62 Sebranice u Litomyšle		1/2	Vlastnické právo

Parcela 228

Typ Celá parcela

Výměra [m2] 5589 Řízení Z-13900014/1994-609

Kód BPEJ Výměra
72514 5589

LV	Vlastník, jiný oprávněný	Adresa	Char.	Spoluhl.podíl	Typ práv.vztahu
407	Pavliš Jiří Ing.	Sebranice 158, 569 62 Sebranice u Litomyšle		1/2	Vlastnické právo
	Pavlišová Jaroslava Ing.	Sebranice 158, 569 62 Sebranice u Litomyšle		1/2	Vlastnické právo

Parcela 230/2

Typ Celá parcela

Výměra [m2] 1093 Řízení Z-13900014/1994-609

Kód BPEJ Výměra
72504 691
72514 402

LV	Vlastník, jiný oprávněný	Adresa	Char.	Spoluhl.podíl	Typ práv.vztahu
407	Pavliš Jiří Ing.	Sebranice 158, 569 62 Sebranice u Litomyšle		1/2	Vlastnické právo
	Pavlišová Jaroslava Ing.	Sebranice 158, 569 62 Sebranice u Litomyšle		1/2	Vlastnické právo

Parcela 242/2

Typ Celá parcela

Výměra [m2] 1680 Řízení V-5622/2005-609

Kód BPEJ Výměra
72514 1680

LV	Vlastník, jiný oprávněný	Adresa	Char.	Spoluhl.podíl	Typ práv.vztahu
538	Říha František	Sebranice 3, 569 62 Sebranice u Litomyšle			Vlastnické právo

Parcela 247/2

Typ Celá parcela

Výměra [m2] 1695 Řízení Z-4614/2003-609

Kód BPEJ Výměra
72541 1695

LV	Vlastník, jiný oprávněný	Adresa	Char.	Spoluhl.podíl	Typ práv.vztahu
11	Horáček Miloslav a Horáčková Božena	SEBRANICE 179, 569 62 Sebranice u Litomyšle	SJM		Vlastnické právo

Parcela 252

Typ Celá parcela

Výměra [m2] 21997 Řízení V-5622/2005-609

kres. CZ0533 Svitavy
at.území 746363 Kaliště u Sebranice

Obec 578738 Sebranice

Původ Pozemkový katastr

Parcela 252

Kód BPEJ Výměra
72504 18512
72514 3485

LV	Vlastník, jiný oprávněný	Adresa	Char. Spoluvl.podíl	Typ práv.vztahu
538	Říha František	Sebranice 3, 569 62 Sebranice u Litomyšle		Vlastnické právo

Parcela 255/1

Typ Celá parcela

Výměra [m2] 39515 Řízení Z-13900057/1996-609

Kód BPEJ Výměra
72504 37607
72514 1908

LV	Vlastník, jiný oprávněný	Adresa	Char. Spoluvl.podíl	Typ práv.vztahu
426	Hynková Hana	SEBRANICE 230, 569 62 Sebranice u Litomyšle	1/2	Vlastnické právo
	Kučerová Stanislava	SEBRANICE 91, 569 62 Sebranice u Litomyšle	1/2	Vlastnické právo

Parcela 255/2

Typ Celá parcela

Výměra [m2] 39514 Řízení Z-13900005/1966-609

Kód BPEJ Výměra
72504 34411
72514 5103

LV	Vlastník, jiný oprávněný	Adresa	Char. Spoluvl.podíl	Typ práv.vztahu
11	Horáček Miloslav a Horáčková Božena	SEBRANICE 179, 569 62 Sebranice u Litomyšle	SJM	Vlastnické právo

Parcela 256

Typ Celá parcela

Výměra [m2] 20393 Řízení Z-13900002/1992-609

Kód BPEJ Výměra
72504 20393

LV	Vlastník, jiný oprávněný	Adresa	Char. Spoluvl.podíl	Typ práv.vztahu
398	Kalvoda František a Kalvodová Marie	SEBRANICE 194, 569 62 Sebranice u Litomyšle	SJM	Vlastnické právo

Parcela 265/1

Typ Celá parcela

Výměra [m2] 6957 Řízení Z-13900301/1978-609

Kód BPEJ Výměra
75600 6957

LV	Vlastník, jiný oprávněný	Adresa	Char. Spoluvl.podíl	Typ práv.vztahu
179	Střasáková Božena	Dolní Újezd 157, 569 61 Dolní Újezd u Litomyšle		Vlastnické právo

Parcela 284

Typ Celá parcela

Výměra [m2] 9782 Řízení V-3632/2005-609

Kód BPEJ Výměra

es CZ0533 Svitavy
území 746363 Kaliště u Sebranice

Obec 578738 Sebranice

Původ Pozemkový katastr

Parcela 284

Kód BPEJ Výměra
75600 9782

LV	Vlastník, jiný oprávněný	Adresa	Char. Spoluvl.podíl	Typ práv.vztahu
414	Jílková Rosalie	Sebranice 274, 569 62 Sebranice u Litomyšle	34/192	Vlastnické právo
	Koukalová Marie	Sebranice 192, 569 62 Sebranice u Litomyšle	79/192	Vlastnické právo
	Kučerová Helena	Sebranice 193, 569 62 Sebranice u Litomyšle	79/192	Vlastnické právo

Parcela 327

Typ Celá parcela

Výměra [m2] 2025 Řízení Z-13900014/1992-609

Kód BPEJ Výměra
72504 2025

LV	Vlastník, jiný oprávněný	Adresa	Char. Spoluvl.podíl	Typ práv.vztahu
414	Jílková Rosalie	Sebranice 274, 569 62 Sebranice u Litomyšle	34/192	Vlastnické právo
	Koukalová Marie	Sebranice 192, 569 62 Sebranice u Litomyšle	79/192	Vlastnické právo
	Kučerová Helena	Sebranice 193, 569 62 Sebranice u Litomyšle	79/192	Vlastnické právo

Parcela 328

Typ Celá parcela

Výměra [m2] 2162 Řízení Z-13900003/1992-609

Kód BPEJ Výměra
72504 2162

LV	Vlastník, jiný oprávněný	Adresa	Char. Spoluvl.podíl	Typ práv.vztahu
399	Kalvoda Petr a Kalvodová Eliška	SEBRANICE 195, 569 62 Sebranice u Litomyšle	SJM	Vlastnické právo

Parcela 329

Typ Celá parcela

Výměra [m2] 2002 Řízení Z-13900076/1996-609

Kód BPEJ Výměra
72504 2002

LV	Vlastník, jiný oprávněný	Adresa	Char. Spoluvl.podíl	Typ práv.vztahu
408	Kučera Jaroslav	Sebranice 103, 569 62 Sebranice u Litomyšle	1/2	Vlastnické právo
	Kučerová Božena	Sebranice 103, 569 62 Sebranice u Litomyšle	1/2	Vlastnické právo

Parcela 330

Typ Celá parcela

Výměra [m2] 1757 Řízení Z-13900076/1996-609

Kód BPEJ Výměra
72504 1204
72514 553

LV	Vlastník, jiný oprávněný	Adresa	Char. Spoluvl.podíl	Typ práv.vztahu
57	Vostřel Jaroslav	SEBRANICE 164, 569 62 Sebranice u Litomyšle	1/2	Vlastnické právo
	Vostřel Vlastimil	Poříčí u Litomyšle 108, 570 01	1/2	Vlastnické právo

Okres CZ0533 Svitavy
Kat.území 746363 Kaliště u Sebranice

Obec 578738 Sebranice

Původ Pozemkový katastr

Parcela 330

LV	Vlastník, jiný oprávněný	Adresa Litomyšl	Char. Spoluvl.podíl	Typ práv.vztahu
----	--------------------------	--------------------	---------------------	-----------------

Parcela 331

Typ Celá parcela

Výměra [m2] 1734 Řízení V-5622/2005-609

Kód BPEJ Výměra

72504 1734

LV	Vlastník, jiný oprávněný	Adresa	Char. Spoluvl.podíl	Typ práv.vztahu
538	Říha František	Sebranice 3, 569 62 Sebranice u Litomyšle		Vlastnické právo

Parcela 338/1

Typ Celá parcela

Výměra [m2] 310 Řízení Z-13900005/1966-609

Kód BPEJ Výměra

72514 310

LV	Vlastník, jiný oprávněný	Adresa	Char. Spoluvl.podíl	Typ práv.vztahu
11	Horáček Miloslav a Horáčková Božena	SEBRANICE 179, 569 62 Sebranice u Litomyšle	SJM	Vlastnické právo

Parcela 340

Typ Celá parcela

Výměra [m2] 3845 Řízení Z-13900010/1970-609

Kód BPEJ Výměra

72504 1079

72514 1885

Zbytek parcely není bonitován

LV	Vlastník, jiný oprávněný	Adresa	Char. Spoluvl.podíl	Typ práv.vztahu
57	Vostřel Jaroslav	SEBRANICE 164, 569 62 Sebranice u Litomyšle	1/2	Vlastnické právo
	Vostřel Vlastimil	Poříčí u Litomyšle 108, 570 01 Litomyšl	1/2	Vlastnické právo

Parcela 341

Typ Celá parcela

Výměra [m2] 101 Řízení Z-13900010/1992-609

Kód BPEJ Výměra

72504 101

LV	Vlastník, jiný oprávněný	Adresa	Char. Spoluvl.podíl	Typ práv.vztahu
108	Kučera Jaroslav	Sebranice 103, 569 62 Sebranice u Litomyšle	1/2	Vlastnické právo
	Kučerová Božena	Sebranice 103, 569 62 Sebranice u Litomyšle	1/2	Vlastnické právo

Parcela 342

Typ Celá parcela

Výměra [m2] 2046 Řízení Z-13900003/1992-609

Kód BPEJ Výměra

72504 1557

72514 489

LV	Vlastník, jiný oprávněný	Adresa	Char. Spoluvl.podíl	Typ práv.vztahu
----	--------------------------	--------	---------------------	-----------------

res CZ0533 Svitavy
it.území 746363 Kaliště u Sebranic

Obec 578738 Sebranice

Původ Pozemkový katastr

Parcela 342

LV	Vlastník, jiný oprávněný	Adresa	Char. Spoluhl.podíl	Typ práv.vztahu
399	Kalvoda Petr a Kalvodová Eliška	SEBRANICE 195, 569 62 Sebranice u Litomyšle	SJM	Vlastnické právo

Parcela 345

Typ Celá parcela

Výměra [m2] 3040 Řízení V-3631/2005-609

Kód BPEJ Výměra

72504 2510

72514 530

LV	Vlastník, jiný oprávněný	Adresa	Char. Spoluhl.podíl	Typ práv.vztahu
414	Jílková Rosalie	Sebranice 274, 569 62 Sebranice u Litomyšle	34/192	Vlastnické právo
	Koukalová Marie	Sebranice 192, 569 62 Sebranice u Litomyšle	79/192	Vlastnické právo
	Kučerová Helena	Sebranice 193, 569 62 Sebranice u Litomyšle	79/192	Vlastnické právo

Parcela 346

Typ Celá parcela

Výměra [m2] 4215 Řízení Z-13900001/2001-609

Kód BPEJ Výměra

72504 3710

72514 505

LV	Vlastník, jiný oprávněný	Adresa	Char. Spoluhl.podíl	Typ práv.vztahu
10001	OBEC SEBRANICE	Sebranice 30, 569 62 Sebranice u Litomyšle		Vlastnické právo

P U-10794/2007

Y. H. Q

Katastrální úřad
pro Pardubický kraj
Katastrální pracoviště
Svitavy

-7-

Kres CZ0533 Svitavy
Území 746363 Kaliště u Sebranic

Obec 578738 Sebranice

Parcela 247/1

Výměra [m2] 7485

Výměra vypočtena Graficky nebo v digitalizované mapě

Druh pozemku Lesní pozemek

Účel ochrany pozemek určený k plnění funkcí lesa, rozsáhlé chráněné území

Mapa GUST2880,V.S.XXI-20-01

Řízení Z-4614/2003-609

Kód BPEJ

Učel pozemku

LV Vlastník, jiný oprávněný

231 Hynková Hana

Adresa

SEBRANICE 230, 569 62 Sebranice
u Litomyšle

Char. Spoluvl.podíl

Typ práv.vztahu

Vlastnické právo

Parcela 247/3

Výměra [m2] 941

Výměra vypočtena Graficky nebo v digitalizované mapě

Druh pozemku lesní pozemek

Účel ochrany pozemek určený k plnění funkcí lesa

Mapa GUST2880,V.S.XXI-20-01

Řízení Z-4614/2003-609

Kód BPEJ

Učel pozemku

LV Vlastník, jiný oprávněný

11 Horáček Miloslav a Horáčková
Božena

Adresa

SEBRANICE 179, 569 62 Sebranice
u Litomyšle

Char. Spoluvl.podíl

SJM

Typ práv.vztahu

Vlastnické právo

Parcela 263/2

Výměra [m2] 31494

Výměra vypočtena Graficky nebo v digitalizované mapě

Druh pozemku lesní pozemek

Účel ochrany pozemek určený k plnění funkcí lesa, rozsáhlé chráněné území

Mapa GUST2880,V.S.XXI-20-02

Řízení Z-13900029/1992-609

Kód BPEJ

Učel pozemku

LV Vlastník, jiný oprávněný

128 Kalvoda Petr

Adresa

SEBRANICE 195, 569 62 Sebranice
u Litomyšle

Char. Spoluvl.podíl

1/2

Typ práv.vztahu

Vlastnické právo

Kalvodová Eliška

SEBRANICE 195, 569 62 Sebranice
u Litomyšle

1/2

Vlastnické právo

Parcela 267

Výměra [m2] 658

Výměra vypočtena Graficky nebo v digitalizované mapě

Druh pozemku lesní pozemek

Účel ochrany pozemek určený k plnění funkcí lesa, rozsáhlé chráněné území

Mapa GUST2880,V.S.XXI-20-02

Řízení Z-13900001/1998-609

Kód BPEJ

Učel pozemku

LV Vlastník, jiný oprávněný

135 Česká republika
Lesy České republiky, s.p.

Adresa

Přemyslova 1106/19, Nový Hradec
Králové, 501 68

Char. Spoluvl.podíl

Typ práv.vztahu

Vlastnické právo

Právo hospodařit s
majetkem státu

kres. CZ0533 Svitavy
at.území 746363 Kaliště u Sebranice

Obec 578738 Sebranice

parcela 275

výměra [m2] 11560

Výměra vypočtena Graficky nebo v digitalizované mapě

ruh pozemku lesní pozemek

úsob ochrany pozemek určený k plnění funkcí lesa, rozsáhlé chráněné území

mapa GUST2880,V.S.XXI-20-01

Řízení Z-13900069/1996-609

úd BPEJ

bonitováno

V Vlastník, jiný oprávněný
31 Hynková Hana

Adresa
SEBRANICE 230, 569 62 Sebranice
u Litomyšle

Char. Spoluvl.podíl

Typ práv.vztahu
Vlastnické právo

parcela 277/1

výměra [m2] 1077

Výměra vypočtena Graficky nebo v digitalizované mapě

ruh pozemku lesní pozemek

úsob ochrany pozemek určený k plnění funkcí lesa, rozsáhlé chráněné území

mapa GUST2880,V.S.XXI-20-02

Řízení Z-13900020/1992-609

úd BPEJ

bonitováno

V Vlastník, jiný oprávněný
9 Stršáková Božena

Adresa
Dolní Újezd 157, 569 61 Dolní Újezd
u Litomyšle

Char. Spoluvl.podíl

Typ práv.vztahu
Vlastnické právo

parcela 277/2

výměra [m2] 3455

Výměra vypočtena Graficky nebo v digitalizované mapě

ruh pozemku lesní pozemek

úsob ochrany pozemek určený k plnění funkcí lesa

mapa GUST2880,V.S.XXI-20-02

Řízení Z-13900027/1992-609

úd BPEJ

bonitováno

V Vlastník, jiný oprávněný
Pohorský Jiří

Adresa
Sebranice 220, 569 62 Sebranice u
Litomyšle

Char. Spoluvl.podíl

Typ práv.vztahu
Vlastnické právo

parcela 288/1

výměra [m2] 5880

Výměra vypočtena Graficky nebo v digitalizované mapě

ruh pozemku trvalý travní porost

úsob ochrany zemědělský půdní fond

mapa GUST2880,V.S.XXI-20-02

Řízení Z-13900014/1992-609

úd BPEJ

300 Výměra 5880

V Vlastník, jiný oprávněný
Jílková Rosalie

Adresa
Sebranice 274, 569 62 Sebranice u
Litomyšle

Char. Spoluvl.podíl

Typ práv.vztahu
Vlastnické právo

Koukalová Marie

Sebranice 192, 569 62 Sebranice u
Litomyšle

79/192

Vlastnické právo

Kučerová Helena

Sebranice 193, 569 62 Sebranice u
Litomyšle

79/192

Vlastnické právo

es CZ0533 Svitavy
území 746363 Kaliště u Sebranice

Obec 578738 Sebranice

arcela 312/1

ýměra [m2] 10213

ruh pozemku ostatní plocha

ůsob ochrany rozsáhlé chráněné území

apa GUST2880,V.S.XXI-20-01

Výměra vypočtena Graficky nebo v digitalizované mapě
Způsob využití silnice

Řízení Z-13900012/1995-609

/ Vlastník, jiný oprávněný

001 OBEC SEBRANICE

Adresa

Sebranice 30, 569 62 Sebranice u
Litomyšle

Char. Spoluvl.podíl

Typ práv.vztahu

Vlastnické právo

rcela 312/3

měra [m2] 5486

ih pozemku ostatní plocha

ůsob ochrany rozsáhlé chráněné území

pa GUST2880,V.S.XXI-20-01

Výměra vypočtena Graficky nebo v digitalizované mapě
Způsob využití ostatní komunikace

Řízení Z-13900003/1997-609

Vlastník, jiný oprávněný

001 OBEC SEBRANICE

Adresa

Sebranice 30, 569 62 Sebranice u
Litomyšle

Char. Spoluvl.podíl

Typ práv.vztahu

Vlastnické právo

cela 324/1

měra [m2] 3027

h pozemku ostatní plocha

sob ochrany rozsáhlé chráněné území

a GUST2880,V.S.XXI-20-05

Výměra vypočtena Graficky nebo v digitalizované mapě
Způsob využití ostatní komunikace

Řízení Z-13900012/1995-609

Vlastník, jiný oprávněný

01 OBEC SEBRANICE

Adresa

Sebranice 30, 569 62 Sebranice u
Litomyšle

Char. Spoluvl.podíl

Typ práv.vztahu

Vlastnické právo

ela 333

ěra [m2] 21253

pozemku ostatní plocha

ob ochrany rozsáhlé chráněné území

GUST2880,V.S.XXI-20-01

Výměra vypočtena Graficky nebo v digitalizované mapě
Způsob využití silnice

Řízení Z-13900011/1989-609

Vlastník, jiný oprávněný

Pardubický kraj

Adresa

Komenského náměstí 125,
Pardubice I - Pardubice-Staré
Město, 530 02 Pardubice 2
Doubravice 98, 533 53 Pardubice 19

Char. Spoluvl.podíl

Typ práv.vztahu

Vlastnické právo

Správa a údržba silnic
Pardubického kraje

Správa nemovitostí
ve vlastnictví kraje

10724/2007

2.11.07

Katastrální úřad
pro Pardubický kraj
Katastrální pracoviště
Svitavy
-7-

s CZ0533 Svitavy
izemí 746371 Pohora

Obec 578738 Sebranice

Původ Pozemkový katastr

Parcela má vazbu na jiné věcné právo nebo poznámku

Parcela 326

Typ Celá parcela

Výměra [m2] 20663

Řízení Z-14000106/1984-609

Kód BPEJ Výměra

72504 20663

LV Vlastník, jiný oprávněný

301 Navrátilová Marie

Říhová Růžena

Adresa

Pomezí 397, 569 71 Pomezí

Dvořákova 785, Horní Předměstí,
572 01 Polička

Char. Spoluvl.podíl

1/2

1/2

Typ práv.vztahu

Vlastnické právo

Vlastnické právo

Parcela má vazbu na jiné věcné právo nebo poznámku

Parcela 327

Typ Celá parcela

Výměra [m2] 20163

Řízení Z-14000106/1984-609

Kód BPEJ Výměra

72504 20163

LV Vlastník, jiný oprávněný

301 Navrátilová Marie

Říhová Růžena

Adresa

Pomezí 397, 569 71 Pomezí

Dvořákova 785, Horní Předměstí,
572 01 Polička

Char. Spoluvl.podíl

1/2

1/2

Typ práv.vztahu

Vlastnické právo

Vlastnické právo

Parcela 329

Typ Celá parcela

Výměra [m2] 198

Řízení Z-14000001/2000-609

Kód BPEJ Výměra

72504 198

LV Vlastník, jiný oprávněný

534 Agro družstvo Sebranice

Cupák Roman

Adresa

Sebranice 338, 569 62 Sebranice u
LitomyšleSEBRANICE 296, 569 62
Sebranice u Litomyšle

Char. Spoluvl.podíl

2/3

1/3

Typ práv.vztahu

Vlastnické právo

Vlastnické právo

Parcela 330/1

Typ Celá parcela

Výměra [m2] 13250

Řízení Z-14000001/2000-609

Kód BPEJ Výměra

72504 13250

LV Vlastník, jiný oprávněný

534 Agro družstvo Sebranice

Cupák Roman

Adresa

Sebranice 338, 569 62 Sebranice u
LitomyšleSEBRANICE 296, 569 62
Sebranice u Litomyšle

Char. Spoluvl.podíl

2/3

1/3

Typ práv.vztahu

Vlastnické právo

Vlastnické právo

Parcela 330/2

Typ Celá parcela

Výměra [m2] 36369

Řízení Z-14000038/1974-609

Kód BPEJ Výměra

72504 36369

LV Vlastník, jiný oprávněný

129 Kopecný Josef

Adresa

Sebranice 221, 569 62 Sebranice u

Char. Spoluvl.podíl

Typ práv.vztahu

Vlastnické právo

Informace o parcelách ZE

Údaje katastru nemovitostí

Platnost k: 07.12.2007 12:53

es CZ0533 Svitavy
území 746371 Pohora

Obec 578738 Sebranice

Původ Pozemkový katastr

Parcela 330/2

LV	Vlastník, jiný oprávněný	Adresa Litomyšle	Char. Spoluvl.podíl	Typ práv.vztahu
----	--------------------------	---------------------	---------------------	-----------------

Parcela 333

Typ Celá parcela

Výměra [m2] 32420 Řízení Z-14000075/1974-609

Kód BPEJ Výměra

72504 32420

LV	Vlastník, jiný oprávněný	Adresa	Char. Spoluvl.podíl	Typ práv.vztahu
134	Kopecký Josef	Sebranice 204, 569 62 Sebranice u Litomyšle	1/4	Vlastnické právo
	Kopecký Josef a Kopecká Lidmila	Sebranice 204, 569 62 Sebranice u Litomyšle	SJM 3/4	Vlastnické právo

Parcela 334/2

Typ Celá parcela

Výměra [m2] 17235 Řízení Z-14000017/1971-609

Kód BPEJ Výměra

72504 17235

LV	Vlastník, jiný oprávněný	Adresa	Char. Spoluvl.podíl	Typ práv.vztahu
70	Kopecký Jan	Sebranice 310, 569 62 Sebranice u Litomyšle		Vlastnické právo

Parcela 335

Typ Celá parcela

Výměra [m2] 5208 Řízení Z-14000289/1980-609

Kód BPEJ Výměra

72504 5208

LV	Vlastník, jiný oprávněný	Adresa	Char. Spoluvl.podíl	Typ práv.vztahu
136	Votřel František a Votřelová Zdeňka	Sebranice 308, 569 62 Sebranice u Litomyšle, Sebranice 206, 569 62 Sebranice u Litomyšle	SJM	Vlastnické právo

Parcela 336/1

Typ Celá parcela

Výměra [m2] 45200 Řízení Z-14000289/1980-609

Kód BPEJ Výměra

72504 45200

LV	Vlastník, jiný oprávněný	Adresa	Char. Spoluvl.podíl	Typ práv.vztahu
136	Votřel František a Votřelová Zdeňka	Sebranice 308, 569 62 Sebranice u Litomyšle, Sebranice 206, 569 62 Sebranice u Litomyšle	SJM	Vlastnické právo

Parcela 337

Typ Celá parcela

Výměra [m2] 47073 Řízení Z-14000003/1968-609

Kód BPEJ Výměra

72504 47073

LV	Vlastník, jiný oprávněný	Adresa	Char. Spoluvl.podíl	Typ práv.vztahu
31	Jílek Josef a Jílková Božena	Sebranice 207, 569 62 Sebranice u Litomyšle	SJM	Vlastnické právo

Číslo: CZ0533 Svitavy
Území: 746371 Pohora

Obec: 578738 Sebranice

Úvod Pozemkový katastr

Parcela **339**

Typ: Celá parcela

Úměra [m2] **37815** Řízení **Z-14000015/1970-609**

Číslo BPEJ **2504** Úměra **37815**

V	Vlastník, jiný oprávněný	Adresa	Char. Spoluvl.podíl	Typ práv.vztahu
7	Andrle Václav a Andrlová Marie	NĚMČICE 27, 561 18 Němčice u České Třebové	SJM	Vlastnické právo

Parcela **340**

Typ: Celá parcela

Úměra [m2] **47110** Řízení **Z-14000053/1995-609**

Číslo BPEJ **2504** Úměra **47110**

V	Vlastník, jiný oprávněný	Adresa	Char. Spoluvl.podíl	Typ práv.vztahu
54	Tmej Zdenek a Tmejová Václava	Sebranice 309, 569 62 Sebranice u Litomyšle	SJM	Vlastnické právo

Parcela **346**

Typ: Celá parcela

Úměra [m2] **317** Řízení **Z-14000010/2001-609**

Číslo BPEJ **2504** Úměra **317**

V	Vlastník, jiný oprávněný	Adresa	Char. Spoluvl.podíl	Typ práv.vztahu
10	Tměj Josef	Sebranice 315, 569 62 Sebranice u Litomyšle		Vlastnické právo

Parcela **348**

Typ: Celá parcela

Úměra [m2] **180** Řízení **V-229/2005-609**

Číslo BPEJ **2504** Úměra **180**

V	Vlastník, jiný oprávněný	Adresa	Char. Spoluvl.podíl	Typ práv.vztahu
81	Agro družstvo Sebranice	Sebranice 338, 569 62 Sebranice u Litomyšle		Vlastnické právo

Parcela **356**

Typ: Celá parcela

Úměra [m2] **133** Řízení **V-229/2005-609**

Číslo BPEJ **2504** Úměra **133**

V	Vlastník, jiný oprávněný	Adresa	Char. Spoluvl.podíl	Typ práv.vztahu
31	Agro družstvo Sebranice	Sebranice 338, 569 62 Sebranice u Litomyšle		Vlastnické právo

Parcela **357/2**

Typ: Celá parcela

Úměra [m2] **8039** Řízení **Z-14000021/1995-609**

Číslo BPEJ **2504** Úměra **8039**

V	Vlastník, jiný oprávněný	Adresa	Char. Spoluvl.podíl	Typ práv.vztahu
---	--------------------------	--------	---------------------	-----------------

Informace o parcelách ZE

Údaje katastru nemovitostí

Platnost k: 07.12.2007 12:53

Okrəs CZ0533 Svitavy
Kat.území 746371 Pohora

Obec 578738 Sebranice

Původ Pozemkový katastr

Parcela 357/2

LV	Vlastník, jiný oprávněný	Adresa	Char. Spoluvl.podíl	Typ práv.vztahu
9	Kopecký Jan Ing.	Sebranice 213, 569 62 Sebranice u Litomyšle		Vlastnické právo

Parcela 366/2

Typ	Celá parcela			
Výměra [m2]	24800	Řízení	Z-14000016/1984-609	
Kód BPEJ	Výměra			
72504	24800			
LV	Vlastník, jiný oprávněný	Adresa	Char. Spoluvl.podíl	Typ práv.vztahu
295	Kalánek Ladislav	SEBRANICE 322, 569 62 Sebranice u Litomyšle		Vlastnické právo

Parcela 367

Typ	Celá parcela			
Výměra [m2]	28643	Řízení	Z-14000224/1996-609	
Kód BPEJ	Výměra			
72504	28643			
LV	Vlastník, jiný oprávněný	Adresa	Char. Spoluvl.podíl	Typ práv.vztahu
18	Pohorská Věra	P. Jilemnického 360, Dolní Předměstí, 572 01 Polička		Vlastnické právo

Parcela 375

Typ	Celá parcela			
Výměra [m2]	25768	Řízení	Z-14000224/1996-609	
Kód BPEJ	Výměra			
72504	25768			
LV	Vlastník, jiný oprávněný	Adresa	Char. Spoluvl.podíl	Typ práv.vztahu
26	Pohorský Jiří	Sebranice 220, 569 62 Sebranice u Litomyšle		Vlastnické právo

Parcela 376

Typ	Celá parcela			
Výměra [m2]	20933	Řízení	Z-14000020/1995-609	
Kód BPEJ	Výměra			
72504	20933			
LV	Vlastník, jiný oprávněný	Adresa	Char. Spoluvl.podíl	Typ práv.vztahu
187	Kopecká Jaroslava	SEBRANICE 221, 569 62 Sebranice u Litomyšle		Vlastnické právo

Parcela 387

Typ	Celá parcela			
Výměra [m2]	53522	Řízení	Z-14000012/1995-609	
Kód BPEJ	Výměra			
72504	51283			
72554	2239			
LV	Vlastník, jiný oprávněný	Adresa	Char. Spoluvl.podíl	Typ práv.vztahu
306	Pohorská Marie	Sebranice 223, 569 62 Sebranice u Litomyšle		Vlastnické právo

es CZ0533 Svitavy
území 746371 Pohora

Obec 578738 Sebranice

Původ Pozemkový katastr

Parcela 390

Typ Celá parcela

/ýměra [m2] 46533 Řízení Z-14000030/1999-609

Kód BPEJ Výměra

72504 46533

.V	Vlastník, jiný oprávněný	Adresa	Char. Spoluvl.podíl	Typ práv.vztahu
181	Agro družstvo Sebranice	Sebranice 338, 569 62 Sebranice u Litomyšle		Vlastnické právo

Parcela 403

Typ Celá parcela

/ýměra [m2] 24641 Řízení Z-14000032/1994-609

Kód BPEJ Výměra

72504 24641

.V	Vlastník, jiný oprávněný	Adresa	Char. Spoluvl.podíl	Typ práv.vztahu
308	Havran Josef	Sebranice 225, 569 62 Sebranice u Litomyšle		Vlastnické právo

Parcela 429

Typ Celá parcela

/ýměra [m2] 17253 Řízení Z-14000076/1995-609

Kód BPEJ Výměra

72504 17253

.V	Vlastník, jiný oprávněný	Adresa	Char. Spoluvl.podíl	Typ práv.vztahu
181	Agro družstvo Sebranice	Sebranice 338, 569 62 Sebranice u Litomyšle		Vlastnické právo

Parcela 434

Typ Celá parcela

/ýměra [m2] 194 Řízení Z-14000015/1991-609

Kód BPEJ Výměra

72504 194

.V	Vlastník, jiný oprávněný	Adresa	Char. Spoluvl.podíl	Typ práv.vztahu
194	Vopařilová Marie	Makov 29, 570 01 Litomyšl		Vlastnické právo

Parcela 435/1

Typ Celá parcela

/ýměra [m2] 227 Řízení Z-14000032/1994-609

Kód BPEJ Výměra

72504 227

.V	Vlastník, jiný oprávněný	Adresa	Char. Spoluvl.podíl	Typ práv.vztahu
108	Havran Josef	Sebranice 225, 569 62 Sebranice u Litomyšle		Vlastnické právo

Parcela 435/2

Typ Celá parcela

/ýměra [m2] 219 Řízení Z-14000002/1970-609

Kód BPEJ Výměra

72504 219

.V	Vlastník, jiný oprávněný	Adresa	Char. Spoluvl.podíl	Typ práv.vztahu
12	Hillarová Anna	Zámecká 500, 570 01 Litomyšl		Vlastnické právo

Okres CZ0533 Svitavy
Kat.území 746371 Pohora

Obec 578738 Sebranice

Původ Pozemkový katastr

Parcela 436				
Typ Celá parcela				
Výměra [m2]	13613	Řízení	Z-14000043/1974-609	
Kód BPEJ	Výměra			
72504	13613			
LV	Vlastník, jiný oprávněný	Adresa	Char. Spoluvl.podíl	Typ práv.vztahu
131	Víšková Růžena	T. G. MASARYKA 608, LITOMYŠL-MĚSTO, 570 01 Litomyšl	1/2	Vlastnické právo
	Vopařil Jiří	SEBRANICE 171, 569 62 Sebranice u Litomyše	1/2	Vlastnické právo

Parcela má vazbu na jiné věcné právo nebo poznámku

Parcela 452				
Typ Celá parcela				
Výměra [m2]	11459	Řízení	Z-4725/2007-609	
Kód BPEJ	Výměra			
72504	11459			
LV	Vlastník, jiný oprávněný	Adresa	Char. Spoluvl.podíl	Typ práv.vztahu
224	Koukal Václav	Sebranice 62, 569 62 Sebranice u Litomyše		Vlastnické právo

Parcela 455/1				
Typ Celá parcela				
Výměra [m2]	14253	Řízení	Z-14000023/1984-609	
Kód BPEJ	Výměra			
72504	14253			
LV	Vlastník, jiný oprávněný	Adresa	Char. Spoluvl.podíl	Typ práv.vztahu
298	Plch Josef	DOLNÍ ÚJEZD 421, 569 61 Dolní Újezd u Litomyše		Vlastnické právo

Parcela 467				
Typ Celá parcela				
Výměra [m2]	13063	Řízení	Z-14000015/1969-609	
Kód BPEJ	Výměra			
72504	13063			
LV	Vlastník, jiný oprávněný	Adresa	Char. Spoluvl.podíl	Typ práv.vztahu
45	Kučera František	SEBRANICE 287, 569 62 Sebranice u Litomyše	1/4	Vlastnické právo
	Kučera František a Kučerová Marie	SEBRANICE 287, 569 62 Sebranice u Litomyše	SJM 1/2	Vlastnické právo
	Kučerová Marie	SEBRANICE 287, 569 62 Sebranice u Litomyše	1/4	Vlastnické právo

Parcela 468				
Typ Celá parcela				
Výměra [m2]	16811	Řízení	Z-14000032/1994-609	
Kód BPEJ	Výměra			
72504	16811			
LV	Vlastník, jiný oprávněný	Adresa	Char. Spoluvl.podíl	Typ práv.vztahu
308	Havran Josef	Sebranice 225, 569 62 Sebranice u Litomyše		Vlastnické právo

les CZ0533 Svitavy
území 746371 Pohora

Obec 578738 Sebranice

Původ Pozemkový katastr

Parcela 482

Typ Celá parcela

Výměra [m2] 17994 Řízení Z-14000032/1994-609

Kód BPEJ Výměra
72504 17994

LV	Vlastník, jiný oprávněný	Adresa	Char. Spoluvl.podíl	Typ práv.vztahu
308	Havran Josef	Sebranice 225, 569 62 Sebranice u Litomyšle		Vlastnické právo

Parcela 483/1

Typ Celá parcela

Výměra [m2] 31132 Řízení Z-14000030/1999-609

Kód BPEJ Výměra
72504 31132

LV	Vlastník, jiný oprávněný	Adresa	Char. Spoluvl.podíl	Typ práv.vztahu
481	Agro družstvo Sebranice	Sebranice 338, 569 62 Sebranice u Litomyšle		Vlastnické právo

Parcela 492

Typ Celá parcela

Výměra [m2] 41725 Řízení Z-14000012/1995-609

Kód BPEJ Výměra
72504 41725

LV	Vlastník, jiný oprávněný	Adresa	Char. Spoluvl.podíl	Typ práv.vztahu
306	Pohorská Marie	Sebranice 223, 569 62 Sebranice u Litomyšle		Vlastnické právo

Parcela 493/1

Typ Celá parcela

Výměra [m2] 13115 Řízení Z-14000020/1995-609

Kód BPEJ Výměra
72504 13115

LV	Vlastník, jiný oprávněný	Adresa	Char. Spoluvl.podíl	Typ práv.vztahu
187	Kopecká Jaroslava	SEBRANICE 221, 569 62 Sebranice u Litomyšle		Vlastnické právo

Parcela 502

Typ Celá parcela

Výměra [m2] 18732 Řízení Z-14000224/1996-609

Kód BPEJ Výměra
72504 18732

LV	Vlastník, jiný oprávněný	Adresa	Char. Spoluvl.podíl	Typ práv.vztahu
26	Pohorský Jiří	Sebranice 220, 569 62 Sebranice u Litomyšle		Vlastnické právo

Parcela 503

Typ Celá parcela

Výměra [m2] 25419 Řízení Z-14000224/1996-609

Kód BPEJ Výměra
72504 25419

LV	Vlastník, jiný oprávněný	Adresa	Char. Spoluvl.podíl	Typ práv.vztahu
----	--------------------------	--------	---------------------	-----------------

kres. CZ0533 Svitavy
at.území 746371 Pohora

Obec 578738 Sebranice

Původ Pozemkový katastr

Parcela 503

LV	Vlastník, jiný oprávněný	Adresa	Char. Spoluvl.podíl	Typ práv.vztahu
18	Pohorská Věra	P. Jilemnického 360, Dolní Předměstí, 572 01 Polička		Vlastnické právo

Parcela má vazbu na jiné věcné právo nebo poznámku

Parcela 514

Typ Celá parcela

Výměra [m2] 32190 Řízení Z-14000152/1984-609

Kód BPEJ Výměra
72504 32190

LV	Vlastník, jiný oprávněný	Adresa	Char. Spoluvl.podíl	Typ práv.vztahu
344	Agro družstvo Sebranice	Sebranice 338, 569 62 Sebranice u Litomyšle	1/2	Vlastnické právo
	Juklová Jaroslava	Nerudova 492/1, Krásná Lípa, 407 46 Krásná Lípa u Rumburka	1/4	Vlastnické právo
	Tmej Jaroslav	Brtníky 193, Staré Křečany, 407 60 Brtníky	1/4	Vlastnické právo

Parcela 515

Typ Celá parcela

Výměra [m2] 17926 Řízení Z-14000016/1984-609

Kód BPEJ Výměra
72504 17926

LV	Vlastník, jiný oprávněný	Adresa	Char. Spoluvl.podíl	Typ práv.vztahu
295	Kalánek Ladislav	SEBRANICE 322, 569 62 Sebranice u Litomyšle		Vlastnické právo

Parcela 525

Typ Celá parcela

Výměra [m2] 12200 Řízení Z-14000026/1992-609

Kód BPEJ Výměra
72504 12200

LV	Vlastník, jiný oprávněný	Adresa	Char. Spoluvl.podíl	Typ práv.vztahu
418	Klusoň František	Sebranice 46, 569 62 Sebranice u Litomyšle		Vlastnické právo

Parcela 526/1

Typ Celá parcela

Výměra [m2] 10542 Řízení V-3911/2005-609

Kód BPEJ Výměra
72504 10542

LV	Vlastník, jiný oprávněný	Adresa	Char. Spoluvl.podíl	Typ práv.vztahu
481	Agro družstvo Sebranice	Sebranice 338, 569 62 Sebranice u Litomyšle		Vlastnické právo

Parcela 527/1

Typ Celá parcela

Výměra [m2] 377 Řízení V-1498/2005-609

Kód BPEJ Výměra
72504 377

LV	Vlastník, jiný oprávněný	Adresa	Char. Spoluvl.podíl	Typ práv.vztahu

es CZ0533 Svitavy
t.území 746371 Pohora

Obec 578738 Sebranice

Původ Pozemkový katastr

Parcela 527/1

LV	Vlastník, jiný oprávněný	Adresa	Char. Spoluhl.podíl	Typ práv.vztahu
410	Tměj Josef	Sebranice 315, 569 62 Sebranice u Litomyšle		Vlastnické právo

Parcela 542

Typ Celá parcela

Výměra [m2] 24946 Řízení Z-14000156/1984-609

Kód BPEJ Výměra
72504 24946

LV	Vlastník, jiný oprávněný	Adresa	Char. Spoluhl.podíl	Typ práv.vztahu
346	Tměj Josef	Sebranice 210, 569 62 Sebranice u Litomyšle		Vlastnické právo

Parcela 543/1

Typ Celá parcela

Výměra [m2] 13688 Řízení Z-14000012/1995-609

Kód BPEJ Výměra
72504 13688

LV	Vlastník, jiný oprávněný	Adresa	Char. Spoluhl.podíl	Typ práv.vztahu
154	Tmej Zdenek a Tmejová Václava	Sebranice 309, 569 62 Sebranice u Litomyšle	SJM	Vlastnické právo

Parcela 559

Typ Celá parcela

Výměra [m2] 25622 Řízení Z-14000015/1970-609

Kód BPEJ Výměra
72504 25622

LV	Vlastník, jiný oprávněný	Adresa	Char. Spoluhl.podíl	Typ práv.vztahu
37	Andrle Václav a Andrllová Marie	NĚMČICE 27, 561 18 Němčice u České Třebové	SJM	Vlastnické právo

Parcela 560

Typ Celá parcela

Výměra [m2] 32974 Řízení Z-14000003/1968-609

Kód BPEJ Výměra
72504 32974

LV	Vlastník, jiný oprávněný	Adresa	Char. Spoluhl.podíl	Typ práv.vztahu
31	Jílek Josef a Jílková Božena	Sebranice 207, 569 62 Sebranice u Litomyšle	SJM	Vlastnické právo

Parcela 578

Typ Celá parcela

Výměra [m2] 37121 Řízení Z-14000289/1980-609

Kód BPEJ Výměra
72504 37121

LV	Vlastník, jiný oprávněný	Adresa	Char. Spoluhl.podíl	Typ práv.vztahu
136	Votřel František a Votřelová Zdeňka	Sebranice 308, 569 62 Sebranice u Litomyšle, Sebranice 206, 569 62 Sebranice u Litomyšle	SJM	Vlastnické právo

Informace o parcelách ZE

Údaje katastru nemovitostí

Platnost k: 07.12.2007 12:53

kres CZ0533 Svitavy
at.území 746371 Pohora

Obec 578738 Sebranice

Původ Pozemkový katastr

Parcela 579/2

Typ Celá parcela

Výměra [m2] 2075 Řízení Z-14000289/1980-609

Kód BPEJ Výměra
72504 2075

LV	Vlastník, jiný oprávněný	Adresa	Char. Spoluhl.podíl	Typ práv.vztahu
136	Votřel František a Votřelová Zdeňka	Sebranice 308, 569 62 Sebranice u Litomyšle, Sebranice 206, 569 62 Sebranice u Litomyšle	SJM	Vlastnické právo

Parcela 580

Typ Celá parcela

Výměra [m2] 14721 Řízení Z-14000017/1971-609

Kód BPEJ Výměra
72504 14721

LV	Vlastník, jiný oprávněný	Adresa	Char. Spoluhl.podíl	Typ práv.vztahu
70	Kopecký Jan	Sebranice 310, 569 62 Sebranice u Litomyšle		Vlastnické právo

Parcela 596

Typ Celá parcela

Výměra [m2] 29339 Řízení Z-14000075/1974-609

Kód BPEJ Výměra
72504 29339

LV	Vlastník, jiný oprávněný	Adresa	Char. Spoluhl.podíl	Typ práv.vztahu
134	Kopecký Josef	Sebranice 204, 569 62 Sebranice u Litomyšle	1/4	Vlastnické právo
	Kopecký Josef a Kopecká Lidmila	Sebranice 204, 569 62 Sebranice u Litomyšle	SJM 3/4	Vlastnické právo

Parcela 597/1

Typ Celá parcela

Výměra [m2] 31471 Řízení Z-14000038/1974-609

Kód BPEJ Výměra
72504 31471

LV	Vlastník, jiný oprávněný	Adresa	Char. Spoluhl.podíl	Typ práv.vztahu
129	Kopecký Josef	Sebranice 221, 569 62 Sebranice u Litomyšle		Vlastnické právo

Parcela 597/2

Typ Celá parcela

Výměra [m2] 15628 Řízení Z-14000001/2000-609

Kód BPEJ Výměra
72504 15628

LV	Vlastník, jiný oprávněný	Adresa	Char. Spoluhl.podíl	Typ práv.vztahu
534	Agro družstvo Sebranice	Sebranice 338, 569 62 Sebranice u Litomyšle	2/3	Vlastnické právo
	Cupák Roman	SEBRANICE 296, 569 62 Sebranice u Litomyšle	1/3	Vlastnické právo

Parcela 597/3

Typ Celá parcela

Výměra [m2] 4999 Řízení Z-14000001/2000-609

res CZ0533 Svitavy
t.území 746371 Pohora

Obec 578738 Sebranice

Původ Pozemkový katastr

Parcela 597/3

Kód BPEJ Výměra
72504 4999

LV	Vlastník, jiný oprávněný	Adresa	Char. Spoluhl.podíl	Typ práv.vztahu
534	Agro družstvo Sebranice	Sebranice 338, 569 62 Sebranice u Litomyšle	2/3	Vlastnické právo
	Cupák Roman	SEBRANICE 296, 569 62 Sebranice u Litomyšle	1/3	Vlastnické právo

Parcela má vazbu na jiné věcné právo nebo poznámku

Parcela 613/2

Typ Celá parcela

Výměra [m2] 24671 Řízení Z-14000106/1984-609

Kód BPEJ Výměra
72504 24671

LV	Vlastník, jiný oprávněný	Adresa	Char. Spoluhl.podíl	Typ práv.vztahu
301	Navrátilová Marie	Pomezí 397, 569 71 Pomezí	1/2	Vlastnické právo
	Říhová Růžena	Dvořákova 785, Horní Předměstí, 572 01 Políčka	1/2	Vlastnické právo

Parcela má vazbu na jiné věcné právo nebo poznámku

Parcela 614/1

Typ Celá parcela

Výměra [m2] 14457 Řízení Z-14000106/1984-609

Kód BPEJ Výměra
72504 14457

LV	Vlastník, jiný oprávněný	Adresa	Char. Spoluhl.podíl	Typ práv.vztahu
301	Navrátilová Marie	Pomezí 397, 569 71 Pomezí	1/2	Vlastnické právo
	Říhová Růžena	Dvořákova 785, Horní Předměstí, 572 01 Políčka	1/2	Vlastnické právo

Parcela má vazbu na jiné věcné právo nebo poznámku

Parcela 735

Typ Celá parcela

Výměra [m2] 5792 Řízení Z-14000106/1984-609

Kód BPEJ Výměra
72504 5792

LV	Vlastník, jiný oprávněný	Adresa	Char. Spoluhl.podíl	Typ práv.vztahu
301	Navrátilová Marie	Pomezí 397, 569 71 Pomezí	1/2	Vlastnické právo
	Říhová Růžena	Dvořákova 785, Horní Předměstí, 572 01 Políčka	1/2	Vlastnické právo

Parcela 736

Typ Celá parcela

Výměra [m2] 4323 Řízení Z-14000038/1974-609

Kód BPEJ Výměra
72504 4323

LV	Vlastník, jiný oprávněný	Adresa	Char. Spoluhl.podíl	Typ práv.vztahu
129	Kopecký Josef	Sebranice 221, 569 62 Sebranice u Litomyšle		Vlastnické právo

Okres CZ0533 Svitavy
Kat.území 746371 Pohora

Obec 578738 Sebranice

Původ Pozemkový katastr

Parcela 737

Typ Celá parcela

Výměra [m2] 3568

Řízení Z-14000075/1974-609

Kód BPEJ Výměra
72504 3568

LV Vlastník, jiný oprávněný
134 Kopecký Josef

Adresa
Sebranice 204, 569 62 Sebranice u
Litomyšle

Char. Spoluavl.podíl
1/4

Typ práv.vztahu
Vlastnické právo

Kopecký Josef a Kopecká
Lidmila

Sebranice 204, 569 62 Sebranice u
Litomyšle SJM 3/4

Vlastnické právo

Parcela 741/1

Typ Celá parcela

Výměra [m2] 6733

Řízení Z-14000289/1980-609

Kód BPEJ Výměra
72504 6733

LV Vlastník, jiný oprávněný
136 Votřel František a Votřelová
Zdeňka

Adresa
Sebranice 308, 569 62 Sebranice u
Litomyšle, Sebranice 206, 569 62
Sebranice u Litomyšle

Char. Spoluavl.podíl
SJM

Typ práv.vztahu
Vlastnické právo

Parcela 741/2

Typ Celá parcela

Výměra [m2] 3431

Řízení Z-14000017/1971-609

Kód BPEJ Výměra
72504 3431

LV Vlastník, jiný oprávněný
70 Kopecký Jan

Adresa
Sebranice 310, 569 62 Sebranice u
Litomyšle

Char. Spoluavl.podíl

Typ práv.vztahu
Vlastnické právo

Parcela 742

Typ Celá parcela

Výměra [m2] 1507

Řízení Z-14000003/1968-609

Kód BPEJ Výměra
72504 1507

LV Vlastník, jiný oprávněný
31 Jílek Josef a Jílková Božena

Adresa
Sebranice 207, 569 62 Sebranice u
Litomyšle

Char. Spoluavl.podíl
SJM

Typ práv.vztahu
Vlastnické právo

Parcela 746/1

Typ Celá parcela

Výměra [m2] 1525

Řízení Z-14000156/1984-609

Kód BPEJ Výměra
72504 1525

LV Vlastník, jiný oprávněný
346 Tměj Josef

Adresa
Sebranice 210, 569 62 Sebranice u
Litomyšle

Char. Spoluavl.podíl

Typ práv.vztahu
Vlastnické právo

Parcela 746/2

Typ Celá parcela

Výměra [m2] 4679

Řízení Z-14000012/1995-609

Kód BPEJ Výměra

es CZ0533 Svitavy
t.území 746371 Pohora

Obec 578738 Sebranice

Původ Pozemkový katastr

Parcela 746/2

Kód BPEJ Výměra
72504 4679

LV	Vlastník, jiný oprávněný	Adresa	Char. Spoluvl.podíl	Typ práv.vztahu
154	Tmej Zdenek a Tmejová Václava	Sebranice 309, 569 62 Sebranice u Litomyšle	SJM	Vlastnické právo

Parcela 747

Typ Celá parcela

Výměra [m2] 5424 Řízení V-5062/2004-609

Kód BPEJ Výměra
71410 1137
72504 4287

LV	Vlastník, jiný oprávněný	Adresa	Char. Spoluvl.podíl	Typ práv.vztahu
481	Agro družstvo Sebranice	Sebranice 338, 569 62 Sebranice u Litomyšle		Vlastnické právo

Parcela 750/4

Typ Celá parcela

Výměra [m2] 1036 Řízení Z-14000016/1984-609

Kód BPEJ Výměra
72504 1036

LV	Vlastník, jiný oprávněný	Adresa	Char. Spoluvl.podíl	Typ práv.vztahu
295	Kalánek Ladislav	SEBRANICE 322, 569 62 Sebranice u Litomyšle		Vlastnické právo

Parcela 750/7

Typ Celá parcela

Výměra [m2] 941 Řízení Z-14000026/1992-609

Kód BPEJ Výměra
72504 941

LV	Vlastník, jiný oprávněný	Adresa	Char. Spoluvl.podíl	Typ práv.vztahu
418	Klusoň František	Sebranice 46, 569 62 Sebranice u Litomyšle		Vlastnické právo

Parcela 751/1

Typ Celá parcela

Výměra [m2] 2982 Řízení Z-14000024/1994-609

Kód BPEJ Výměra
72504 2982

LV	Vlastník, jiný oprávněný	Adresa	Char. Spoluvl.podíl	Typ práv.vztahu
18	Pohorská Věra	P. Jilemnického 360, Dolní Předměstí, 572 01 Polička		Vlastnické právo

Parcela 751/3

Typ Celá parcela

Výměra [m2] 1207 Řízení Z-14000152/1984-609

Kód BPEJ Výměra
72504 1207

LV	Vlastník, jiný oprávněný	Adresa	Char. Spoluvl.podíl	Typ práv.vztahu
494	TMĚJ JOSEF	SEBRANICE ČP.265	1/2	Vlastnické právo
	Tmějová Anna	MANŽ. CURIEOVÝCH 603, NOVÉ	1/2	Vlastnické právo

kres CZ0533 Svitavy
at.území 746371 Pohora

Obec 578738 Sebranice

Původ Pozemkový katastr

Parcela 751/3

LV	Vlastník, jiný oprávněný	Adresa	Char. Spoluhl.podíl	Typ práv.vztahu
		DVORY, 674 01 Třebíč 1		

Parcela 753

Typ Celá parcela

Výměra [m2] 5637 Řízení Z-14000004/2001-609

Kód BPEJ Výměra
72504 5637

LV	Vlastník, jiný oprávněný	Adresa	Char. Spoluhl.podíl	Typ práv.vztahu
10001	OBEC SEBRANICE	Sebranice 30, 569 62 Sebranice u Litomyšle		Vlastnické právo

Parcela 754

Typ Celá parcela

Výměra [m2] 1201 Řízení Z-14000012/1995-609

Kód BPEJ Výměra
72504 1201

LV	Vlastník, jiný oprávněný	Adresa	Char. Spoluhl.podíl	Typ práv.vztahu
306	Pohorská Marie	Sebranice 223, 569 62 Sebranice u Litomyšle		Vlastnické právo

Parcela 755

Typ Celá parcela

Výměra [m2] 1565 Řízení Z-14000030/1999-609

Kód BPEJ Výměra
72504 1565

LV	Vlastník, jiný oprávněný	Adresa	Char. Spoluhl.podíl	Typ práv.vztahu
481	Agro družstvo Sebranice	Sebranice 338, 569 62 Sebranice u Litomyšle		Vlastnické právo

Parcela 757

Typ Celá parcela

Výměra [m2] 5409 Řízení Z-14000077/1995-609

Kód BPEJ Výměra
72504 4850
72514 559

LV	Vlastník, jiný oprávněný	Adresa	Char. Spoluhl.podíl	Typ práv.vztahu
10001	OBEC SEBRANICE	Sebranice 30, 569 62 Sebranice u Litomyšle		Vlastnické právo

Parcela 759/1

Typ Celá parcela

Výměra [m2] 4775 Řízení Z-14000004/2001-609

Kód BPEJ Výměra
72504 3794
72554 981

LV	Vlastník, jiný oprávněný	Adresa	Char. Spoluhl.podíl	Typ práv.vztahu
10001	OBEC SEBRANICE	Sebranice 30, 569 62 Sebranice u Litomyšle		Vlastnické právo

Parcela má vazbu na jiné věcné právo nebo poznámku

res CZ0533 Svitavy
území 746371 Pohora

Obec 578738 Sebranice

Původ Pozemkový katastr

Parcela 789

Typ Celá parcela

Výměra [m2] 1617 Řízení Z-14000224/1996-609

Parcela 789

Kód BPEJ Výměra
72504 1617

LV	Vlastník, jiný oprávněný	Adresa	Char. Spoluhl.podíl	Typ práv.vztahu
301	Navrátilová Marie	Pomezí 397, 569 71 Pomezí	1/2	Vlastnické právo
	Říhová Růžena	Dvořákova 785, Horní Předměstí, 572 01 Polička	1/2	Vlastnické právo

Parcela 790

Typ Celá parcela

Výměra [m2] 1780 Řízení Z-14000038/1974-609

Kód BPEJ Výměra
72504 1780

LV	Vlastník, jiný oprávněný	Adresa	Char. Spoluhl.podíl	Typ práv.vztahu
129	Kopecký Josef	Sebranice 221, 569 62 Sebranice u Litomyšle		Vlastnické právo

Parcela 791

Typ Celá parcela

Výměra [m2] 1378 Řízení Z-14000075/1974-609

Kód BPEJ Výměra
72504 1378

LV	Vlastník, jiný oprávněný	Adresa	Char. Spoluhl.podíl	Typ práv.vztahu
134	Kopecký Josef	Sebranice 204, 569 62 Sebranice u Litomyšle	1/4	Vlastnické právo
	Kopecký Josef a Kopecká Lidmila	Sebranice 204, 569 62 Sebranice u Litomyšle	SJM 3/4	Vlastnické právo

Parcela 792

Typ Celá parcela

Výměra [m2] 2244 Řízení Z-14000289/1980-609

Kód BPEJ Výměra
72504 2244

LV	Vlastník, jiný oprávněný	Adresa	Char. Spoluhl.podíl	Typ práv.vztahu
136	Votřel František a Votřelová Zdeňka	Sebranice 308, 569 62 Sebranice u Litomyšle, Sebranice 206, 569 62 Sebranice u Litomyšle	SJM	Vlastnické právo

Parcela 793

Typ Celá parcela

Výměra [m2] 626 Řízení Z-14000003/1968-609

Kód BPEJ Výměra
72504 626

LV	Vlastník, jiný oprávněný	Adresa	Char. Spoluhl.podíl	Typ práv.vztahu
31	Jílek Josef a Jílková Božena	Sebranice 207, 569 62 Sebranice u Litomyšle	SJM	Vlastnické právo

Okres CZ0533 Svitavy
Kat.území 746371 Pohora

Obec 578738 Sebranice

Původ Pozemkový katastr

Parcela 796/1

Typ Celá parcela

Výměra [m2] 2164

Řízení Z-14000010/2001-609

Kód BPEJ Výměra

72504 2164

LV Vlastník, jiný oprávněný

410 Tměj Josef

Adresa

Sebranice 315, 569 62 Sebranice u
Litomyšle

Char. Spoluhl.podíl

Typ práv.vztahu

Vlastnické právo

Parcela 796/2

Typ Celá parcela

Výměra [m2] 1979

Řízení Z-14000053/1995-609

Kód BPEJ Výměra

72504 1979

LV Vlastník, jiný oprávněný

154 Tmej Zdenek a Tmejová
Václava

Adresa

Sebranice 309, 569 62 Sebranice u
Litomyšle

Char. Spoluhl.podíl

Typ práv.vztahu

Vlastnické právo

Parcela 799

Typ Celá parcela

Výměra [m2] 1578

Řízení V-1203/2005-609

Kód BPEJ Výměra

72504 1578

LV Vlastník, jiný oprávněný

410 Tměj Josef

Adresa

Sebranice 315, 569 62 Sebranice u
Litomyšle

Char. Spoluhl.podíl

Typ práv.vztahu

Vlastnické právo

Parcela 800

Typ Celá parcela

Výměra [m2] 1785

Řízení Z-3410/2005-609

Kód BPEJ Výměra

72504 1785

LV Vlastník, jiný oprávněný

481 Agro družstvo Sebranice

Adresa

Sebranice 338, 569 62 Sebranice u
Litomyšle

Char. Spoluhl.podíl

Typ práv.vztahu

Vlastnické právo

Parcela 801/2

Typ Celá parcela

Výměra [m2] 421

Řízení Z-14000021/1995-609

Kód BPEJ Výměra

72504 421

LV Vlastník, jiný oprávněný

9 Kopecký Jan Ing.

Adresa

Sebranice 213, 569 62 Sebranice u
Litomyšle

Char. Spoluhl.podíl

Typ práv.vztahu

Vlastnické právo

Parcela 808/2

Typ Celá parcela

Výměra [m2] 1104

Řízení Z-14000016/1984-609

Kód BPEJ Výměra

72504 1104

LV Vlastník, jiný oprávněný

Adresa

Char. Spoluhl.podíl

Typ práv.vztahu

res CZ0533 Svitavy
území 746371 Pohora

Obec 578738 Sebranice

Původ Pozemkový katastr

Parcela 808/2

LV	Vlastník, jiný oprávněný	Adresa	Char. Spoluvl.podíl	Typ práv.vztahu
295	Kalánek Ladislav	SEBRANICE 322, 569 62 Sebranice u Litomyšle		Vlastnické právo

Parcela 809

Typ Celá parcela

Výměra [m2] 1636 Řízení Z-14000024/1994-609

Kód BPEJ Výměra

72504 1636

LV	Vlastník, jiný oprávněný	Adresa	Char. Spoluvl.podíl	Typ práv.vztahu
18	Pohorská Věra	P. Jilemnického 360, Dolní Předměstí, 572 01 Polička		Vlastnické právo

Parcela 810

Typ Celá parcela

Výměra [m2] 2791 Řízení Z-14000224/1996-609

Kód BPEJ Výměra

72504 2791

LV	Vlastník, jiný oprávněný	Adresa	Char. Spoluvl.podíl	Typ práv.vztahu
26	Pohorský Jiří	Sebranice 220, 569 62 Sebranice u Litomyšle		Vlastnické právo

Parcela 812

Typ Celá parcela

Výměra [m2] 3839 Řízení Z-14000004/2001-609

Kód BPEJ Výměra

72504 3839

LV	Vlastník, jiný oprávněný	Adresa	Char. Spoluvl.podíl	Typ práv.vztahu
10001	OBEC SEBRANICE	Sebranice 30, 569 62 Sebranice u Litomyšle		Vlastnické právo

Parcela 813

Typ Celá parcela

Výměra [m2] 2964 Řízení Z-14000012/1995-609

Kód BPEJ Výměra

72504 2964

LV	Vlastník, jiný oprávněný	Adresa	Char. Spoluvl.podíl	Typ práv.vztahu
306	Pohorská Marie	Sebranice 223, 569 62 Sebranice u Litomyšle		Vlastnické právo

Parcela 817

Typ Celá parcela

Výměra [m2] 2597 Řízení Z-14000030/1999-609

Kód BPEJ Výměra

72504 2597

LV	Vlastník, jiný oprávněný	Adresa	Char. Spoluvl.podíl	Typ práv.vztahu
481	Agro družstvo Sebranice	Sebranice 338, 569 62 Sebranice u Litomyšle		Vlastnické právo

Katastrální úřad
pro Pardubický kraj
Katastrální pracoviště
Svitavy
-7-

PU - 10794/2007

kres CZ0533 Svitavy
at.území 746371 Pohora

Obec 578738 Sebranice

Parcela 340/2

Výměra [m2] 4315

Výměra vypočtena Ze souřadnic v S-JTSK

Druh pozemku orná půda

Působ ochrany zemědělský půdní fond

Mapa GUST2880,V.S.XXI-20-05

Řízení V-229/2005-609

Kód BPEJ Výměra

2504 4315

V Vlastník, jiný oprávněný

10 Tměj Josef

Adresa

Sebranice 315, 569 62 Sebranice u
Litomyšle

Char. Spoluvl.podíl

Typ práv.vztahu

Vlastnické právo

Parcela 376/11

Výměra [m2] 5054

Výměra vypočtena Graficky nebo v digitalizované mapě

Druh pozemku ostatní plocha

Způsob využití ostatní komunikace

Mapa GUST2880,V.S.XXI-20-05

Řízení V-484/2004-609

V Vlastník, jiný oprávněný

0001 OBEC SEBRANICE

Adresa

Sebranice 30, 569 62 Sebranice u
Litomyšle

Char. Spoluvl.podíl

Typ práv.vztahu

Vlastnické právo

Parcela 429/5

Výměra [m2] 18611

Výměra vypočtena Ze souřadnic v S-JTSK

Druh pozemku orná půda

Působ ochrany zemědělský půdní fond

Mapa GUST2880,V.S.XXI-20-05

Řízení Z-3125/2007-609

Kód BPEJ Výměra

2504 18611

V Vlastník, jiný oprávněný

27 Bartoš Ladislav

Adresa

Červený kopec 536/2, Brno-střed -
Štýřice, 639 00 Brno 39

Char. Spoluvl.podíl

Typ práv.vztahu

Vlastnické právo

Parcela 483/2

Výměra [m2] 10909

Výměra vypočtena Graficky nebo v digitalizované mapě

Druh pozemku orná půda

Působ ochrany zemědělský půdní fond, rozsáhlé chráněné území

Mapa GUST2880,V.S.XXI-20-06

Řízení Z-14000204/1996-609

Kód BPEJ Výměra

2504 10909

V Vlastník, jiný oprávněný

81 Agro družstvo Sebranice

Adresa

Sebranice 338, 569 62 Sebranice u
Litomyšle

Char. Spoluvl.podíl

Typ práv.vztahu

Vlastnické právo

Parcela 502/1

Výměra [m2] 7656

Výměra vypočtena Graficky nebo v digitalizované mapě

Druh pozemku ostatní plocha

Způsob využití silnice

Působ ochrany rozsáhlé chráněné území

Mapa GUST2880,V.S.XXI-20-06

Řízení Z-14000004/1999-609

V Vlastník, jiný oprávněný

34 Pardubický kraj

Adresa

Komenského náměstí 125,
Pardubice I - Pardubice-Staré
Město, 530 02 Pardubice 2
Doubravice 98, 533 53 Pardubice 19

Char. Spoluvl.podíl

Typ práv.vztahu

Vlastnické právo

Správa a údržba silnic

Správa nemovitostí

Okres CZ0533 Svitavy
Kat.území 746371 Pohora

Obec 578738 Sebranice

Parcela 502/1

LV	Vlastník, jiný oprávněný	Adresa	Char. Spoluvl.podíl	Typ práv.vztahu ve vlastnictví kraje
	Pardubického kraje			

Parcela 758

Výměra [m2] 26727

Výměra vypočtena Graficky nebo v digitalizované mapě

Druh pozemku ostatní plocha

Způsob využití silnice

Způsob ochrany rozsáhlé chráněné území

Mapa GUST2880,V.S.XXI-20-09

Řízení Z-14000010/1989-609

LV	Vlastník, jiný oprávněný	Adresa	Char. Spoluvl.podíl	Typ práv.vztahu
334	Pardubický kraj	Komenského náměstí 125, Pardubice I - Pardubice-Staré Město, 530 02 Pardubice 2 Doubravice 98, 533 53 Pardubice 19		Vlastnické právo
	Správa a údržba silnic Pardubického kraje			Správa nemovitostí ve vlastnictví kraje

PU-10794/07

Y. A. J.

Katastrální úřad
pro Pardubický kraj
Katastrální pracoviště
Svitavy
-7-

CZ0533 Svitavy
Lezník 680826 Lezník

Obec 578576 Polička

Parcela St. 7

Výměra [m2] 94

Výměra vypočtena Graficky nebo v digitalizované mapě

Úh pozemku zastavěná plocha a nádvoří

Úsob ochrany rozsáhlé chráněné území

Číslo katastrální mapy GUST2880,V.S.XXI-20-13

Řízení Z-11800021/2000-609

/ Vlastník, jiný oprávněný

Adresa

Char. Spoluvl.podíl

Typ práv.vztahu

1001 MĚSTO POLIČKA

Palackého nám. 160, Polička-Město,
572 01 Polička

Vlastnické právo

Lezník, č.p. 115

Parcela St. 11

Výměra [m2] 198

Výměra vypočtena Graficky nebo v digitalizované mapě

Úh pozemku zastavěná plocha a nádvoří

Úsob ochrany rozsáhlé chráněné území

Číslo katastrální mapy GUST2880,V.S.XXI-20-13

Řízení Z-11800007/1998-609

/ Vlastník, jiný oprávněný

Adresa

Char. Spoluvl.podíl

Typ práv.vztahu

17 Křepešský Jiří a Křepešská Eva

Hegerova 350, Horní Předměstí,
572 01 Polička

SJM

Vlastnické právo

Lezník, č.p. 113

Parcela St. 73

Výměra [m2] 752

Výměra vypočtena Graficky nebo v digitalizované mapě

Úh pozemku zastavěná plocha a nádvoří

Úsob ochrany rozsáhlé chráněné území

Číslo katastrální mapy GUST2880,V.S.XXI-20-09

Řízení Z-11800005/1988-609

/ Vlastník, jiný oprávněný

Adresa

Char. Spoluvl.podíl

Typ práv.vztahu

1 Buben Jaroslav a Bubnová Eva Lezník 5, 572 01 Polička

SJM

Vlastnické právo

Lezník, č.p. 5

Parcela St. 80/2

Výměra [m2] 237

Výměra vypočtena Graficky nebo v digitalizované mapě

Úh pozemku zastavěná plocha a nádvoří

Úsob ochrany rozsáhlé chráněné území

Číslo katastrální mapy GUST2880,V.S.XXI-20-09

Řízení Z-11800005/1988-609

/ Vlastník, jiný oprávněný

Adresa

Char. Spoluvl.podíl

Typ práv.vztahu

19 Lněnička Zdeněk a Lněničková
Růžena Haškova 412, Dolní Předměstí,
572 01 Polička

SJM

Vlastnické právo

Lezník, č.p. 97

Parcela St. 96/1

Výměra [m2] 192

Výměra vypočtena Graficky nebo v digitalizované mapě

Úh pozemku zastavěná plocha a nádvoří

Způsob využití zbořeniště

Úsob ochrany rozsáhlé chráněné území

Číslo katastrální mapy GUST2880,V.S.XXI-20-09

Řízení Z-11800100/1996-609

/ Vlastník, jiný oprávněný

Adresa

Char. Spoluvl.podíl

Typ práv.vztahu

1 Doubek František a Doubková
Dagmar LEZNÍK 122, 572 01 Polička

SJM

Vlastnické právo

Obec **CZ0533 Svitavy**
území **680826 Lezník**

Obec **578576 Polička**

Parcela	297/23	Parcela má vazbu na jiné věcné právo nebo poznámku		
Výměra [m2]	372	Výměra vypočtena Jiným číselným způsobem		
Druh pozemku	ostatní plocha	Způsob využití manipulační plocha		
Působ ochrany	rozsáhlé chráněné území			
Mapa	GUST2880,V.S.XXI-20-09	Řízení	Z-11800001/2001-609	
V	Vlastník, jiný oprávněný	Adresa	Char. Spoluvl.podíl	Typ práv.vztahu
156	Jeřábková Hana	LEZNÍK 118, 572 01 Polička		Vlastnické právo

Parcela	297/26	Parcela má vazbu na jiné věcné právo nebo poznámku		
Výměra [m2]	4014	Výměra vypočtena Graficky nebo v digitalizované mapě		
Druh pozemku	ostatní plocha	Způsob využití manipulační plocha		
Mapa	GUST2880,V.S.XXI-20-13	Řízení	V-5206/2005-609	
V	Vlastník, jiný oprávněný	Adresa	Char. Spoluvl.podíl	Typ práv.vztahu
10001	MĚSTO POLIČKA	Palackého nám. 160, Polička-Město, 572 01 Polička		Vlastnické právo

Parcela	394/1	Parcela má vazbu na jiné věcné právo nebo poznámku		
Výměra [m2]	1758	Výměra vypočtena Graficky nebo v digitalizované mapě		
Druh pozemku	ostatní plocha	Způsob využití dobývací prostor		
Působ ochrany	rozsáhlé chráněné území			
Mapa	GUST2880,V.S.XXI-20-09	Řízení	Z-11800003/1997-609	
V	Vlastník, jiný oprávněný	Adresa	Char. Spoluvl.podíl	Typ práv.vztahu
116	Zbořilová Zdeňka	Lezník 8, 572 01 Polička		Vlastnické právo

Parcela	394/2	Parcela má vazbu na jiné věcné právo nebo poznámku		
Výměra [m2]	2632	Výměra vypočtena Graficky nebo v digitalizované mapě		
Druh pozemku	ostatní plocha	Způsob využití jiná plocha		
Působ ochrany	rozsáhlé chráněné území			
Mapa	GUST2880,V.S.XXI-20-09	Řízení	Z-11800003/1997-609	
V	Vlastník, jiný oprávněný	Adresa	Char. Spoluvl.podíl	Typ práv.vztahu
116	Zbořilová Zdeňka	Lezník 8, 572 01 Polička		Vlastnické právo

Parcela	394/3	Parcela má vazbu na jiné věcné právo nebo poznámku		
Výměra [m2]	162	Výměra vypočtena Graficky nebo v digitalizované mapě		
Druh pozemku	ostatní plocha	Způsob využití ostatní komunikace		
Působ ochrany	rozsáhlé chráněné území			
Mapa	GUST2880,V.S.XXI-20-09	Řízení	Z-11800005/2001-609	
V	Vlastník, jiný oprávněný	Adresa	Char. Spoluvl.podíl	Typ práv.vztahu
36	Vacek Luboš	Kornice 18, 570 01 Litomyšl		Vlastnické právo

Parcela	640	Parcela má vazbu na jiné věcné právo nebo poznámku		
Výměra [m2]	28629	Výměra vypočtena Graficky nebo v digitalizované mapě		
Druh pozemku	ostatní plocha	Způsob využití silnice		
Působ ochrany	rozsáhlé chráněné území			
Mapa	GUST2880,V.S.XXI-20-13	Řízení	Z-11800016/1990-609	
V	Vlastník, jiný oprávněný	Adresa	Char. Spoluvl.podíl	Typ práv.vztahu
52	Pardubický kraj	Komenského náměstí 125, Pardubice I - Pardubice-Staré Město, 530 02 Pardubice 2		Vlastnické právo